

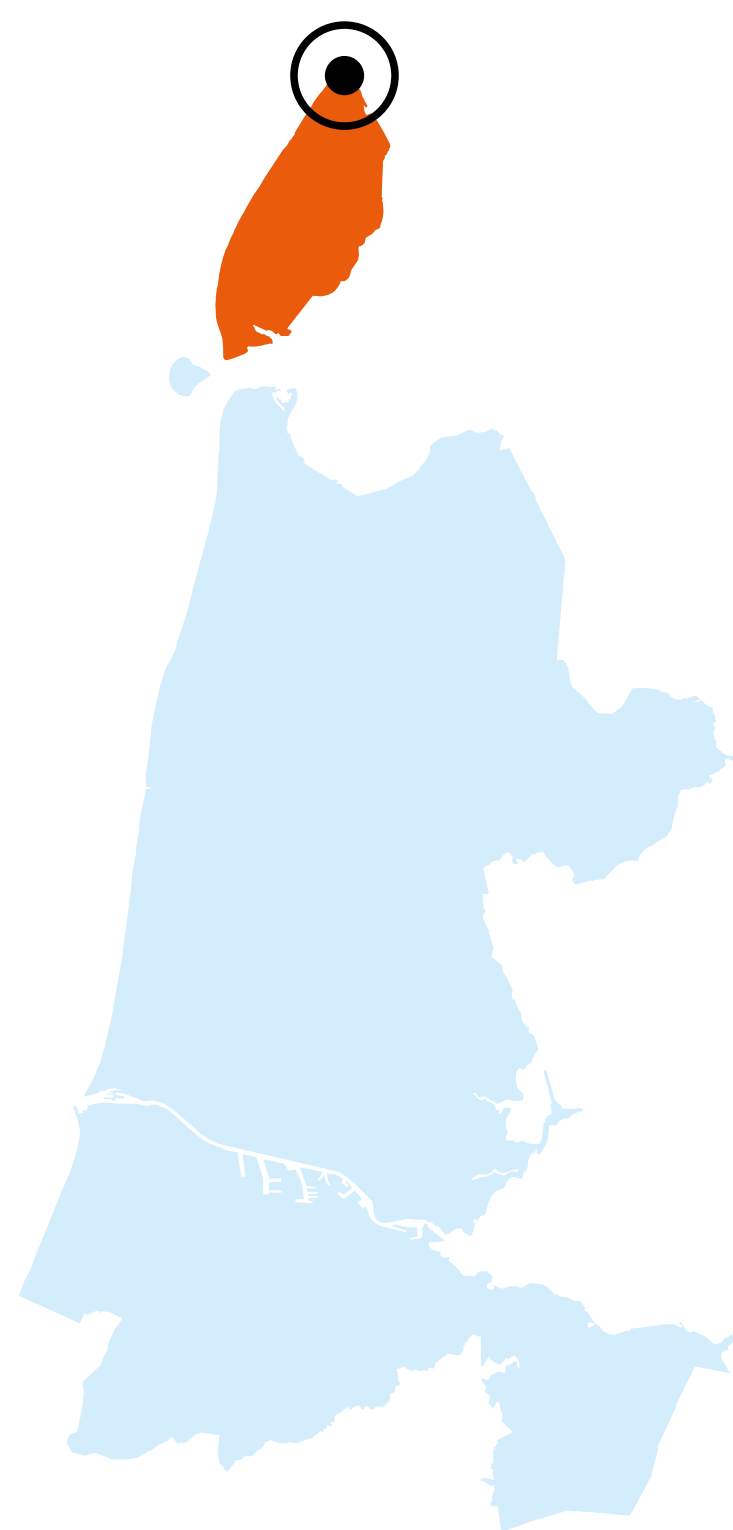


Startpunt Vuurtoren

Eierlandse Gat

Waddenzee

Wandelnetwerk Texel



ROUTES VANAF DIT STARTPUNT

- 3,6 km
- 3,8 km

For hiking routes information in English, scan:

Für Wanderinfos auf Deutsch, scan:

WELKOM

Je staat aan de start van enkele gemarkeerde rondwandelingen van het wandelnetwerk Texel. Dit netwerk omvat bijna 250 km aan wandeltrajecten.

De noordpunt van Texel is een spectaculaire wandelomgeving. Vanaf het strand zie je aan de horizon Vlieland en de langgerekte zandplaat De Hengst liggen. Van west naar oost gaat de Noordzee via het Eierlandse Gat over in de Waddenzee. Het strand langs de Noordzee is onmeteljk breed en wordt richting Waddenzee steeds smaller. In het Eierlandse Gat zijn in de loop der eeuwen vele schepen vergaan. Het zeegat stond tot in de 19e eeuw bekend als een van de gevaarlijkste van het land. De markante, felrode vuurtoren kwam er pas in 1864. Voor die tijd stond hier alleen een 'steng', een houten baken.

- De **Vuurtorenroute** (blauw) loopt door de Eierlandse Duinen en over een breed strand naar de vuurtoren. De veldjes langs het pad worden de Tuintjes genoemd, hier waren vroeger de tuintjes van de vuurtorenwachters. Vlak voor de overgang van duin naar strand passeer je een observatiepunt met prachtig uitzicht. Tijdens het broedseizoen is een deel van het strand afgezet om strandbroeders als de bontbekplevier rust te gunnen. Je wandelt er gemakkelijk omheen, maar houd de hond aangelijnd.
- Het **Ommetje Eierlandse Gat** (rood) is een langgerekte lus. De zeezijde van de lus is een smal en geliefd stuk strand richting de aanlegsteiger van Waddenveer 'De Vriendschap'. Met wat geluk zie je een zeehondenkop boven het water uitsteken. De landzijde loopt onder de duinen langs. Talloze watervogels rusten en foerageren hier in de duinmeertjes.

www.wandelnetwerknoordholland.nl



HOE WERKT HET?

Het netwerk koppelt korte en langere rondwandelingen aan elkaar. Alle routes zijn in twee richtingen bewegwijzerd met gekleurde pijlen en keuzepuntnummers.


- **Startpunten** bieden parkeergelegenheid, soms openbaar vervoer of horeca. Je kunt er meestal kiezen uit twee of meer rondwandelingen.
- **Gekleurde pijlen** geven de richting aan. Je vindt ze op lantaarn-/verkeerspalen of routepaaltjes.
- **Keuzepunten** zijn genummerd (01-99). Je kunt hier overstappen van de ene op de andere rondwandeling en zelf je route bepalen.

- **Verbindingsroutes** zijn in de bewegwijzering aangeduid met grijze pijlen.
- **Boerenlandpaden** zijn onverharde paden met overstapjes. Er kan vee lopen. Stevige wandelschoenen zijn hier aanbevolen.
- **Doorgaande routes** als het Streekpad en Noord-Hollandpad zijn in de markering opgenomen.
- De **Beweegroutes** van de Sportstichting Texel zijn ook onderdeel van het netwerk. Deze starten bij de dorpshuizen in de verschillende dorpen.
- **Honden** zijn aangelijnd toegestaan, tenzij anders vermeld (zie verbodssymbolen op de kaart).

LEGENDA

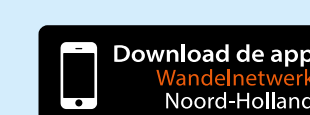
- Startpunt
- Keuzepunt + nummer
- Route in netwerk
- Verbindingsroute, doorgaande route
- Streekpad WaddenWandelen
- Noord-Hollandpad
- Beweegroute Sportstichting Texel
- Bushalte
- Halte belbus (reserveren nodig)
- Horeca
- Museum
- Bezienswaardigheid
- Bezoekerscentrum
- Honden verboden
- Verboden toegang tijdens broedseizoen (zie data)
- Hoge wandelschoenen geadviseerd (geldt altijd voor boerenlandpaden)

Meldingen over routemarkering en/of ontbrekende bordjes: www.meldpuntroutes.nl



COLOFON

Dit wandelnetwerk is een samenwerking van gemeente Texel, VVV Texel, Staatsbosbeheer, Natuurmonumenten, Agrarische Natuur- en Landschapsvereniging De Lieuw Texel en het Rijksvastgoedbedrijf namens het Ministerie van Defensie. De aanleg is mede mogelijk gemaakt door de Provincie Noord-Holland. Kijk voor alle startpunten, interessante themaroutes en een routeplanner op www.wandelnetwerknoordholland.nl. De gratis routeapp is te downloaden via de App Store en Google Play.



opmaak september 2025