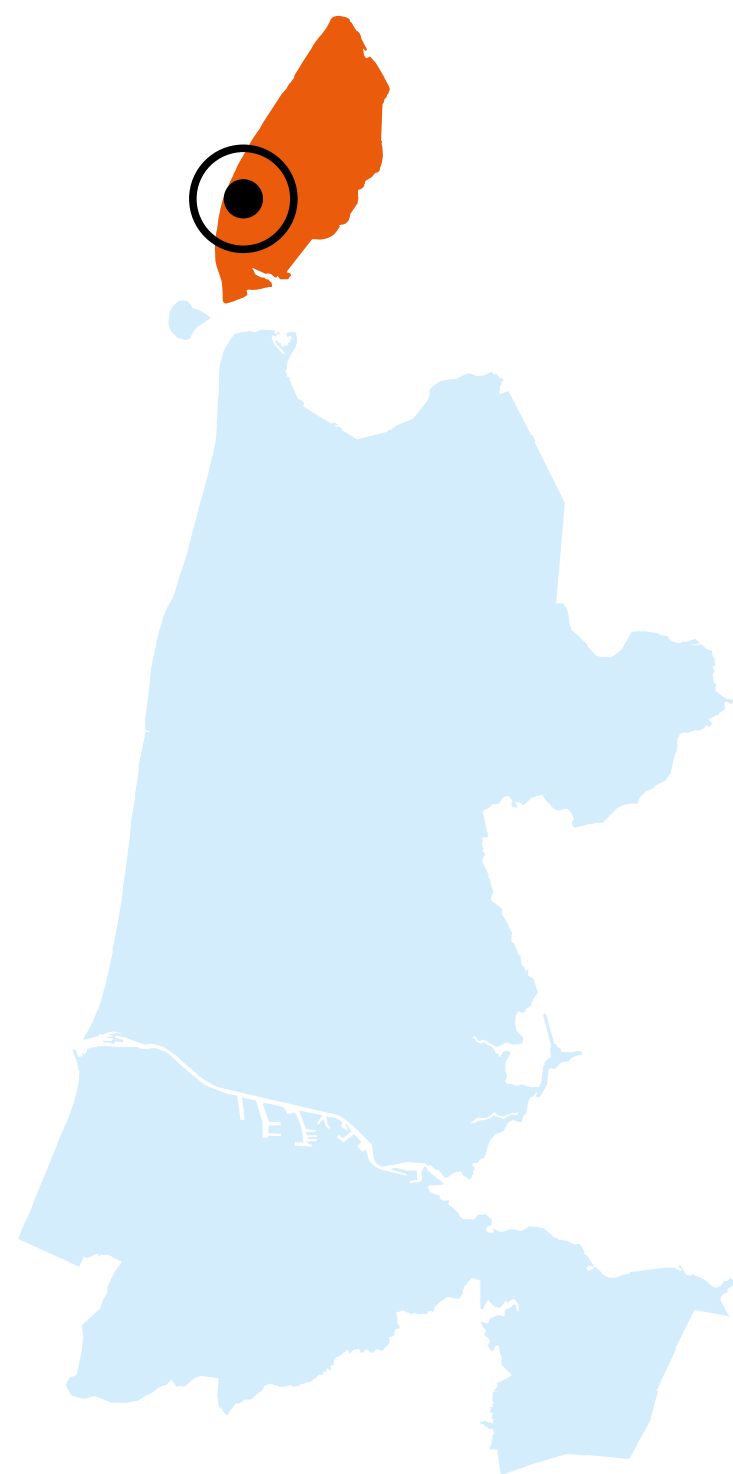




# Startpunt Turfveld

## Wandelnetwerk Texel



### ROUTES VANAF DIT STARTPUNT

- 3,9 km
- 6,0 km

For hiking routes information in English, scan:

Für Wanderinfos auf Deutsch, scan:

[www.wandelnetwerknoordholland.nl](http://www.wandelnetwerknoordholland.nl)

## WELKOM

Je staat aan de start van enkele gemarkeerde rondwandelingen van het wandelnetwerk Texel. Dit netwerk omvat bijna 250 km aan wandeltrajecten.

De Kampeersnol en de Fonteinsnol zijn twee markante 'nollen' die de landschapsverandering rondom het Turfveld karakteriseren. Begin vorige eeuw sloegen de eerste kampeersnol, nu de grens van de Westerduinen. Dit smalle duingebied, dat aan de randen vervlochten was met de vochtige heide- en graslanden van de Mientgronden, reikte tot omstreeks 1900 nog tot aan de Fonteinsnol. De ontginning en bebossing die daarna volgden, droogden het gebied en de bron bij de Fonteinsnol uit. Om de jonge dennen een betere kans te geven, kregen ze in water gedrenkte turven mee, een methode waaraan het Turfveld zijn naam te danken heeft. Inmiddels heeft 'De Dennen' zich ontwikkeld tot een gemengd bos en zorgen de oude duinreliëfs nog altijd voor speelse paden.

- Op route **De Dennen** (paars) duik je de luwte van het groen in. Tussen hoge stammen kronkelt het pad omhoog naar de uitkijktoren op de Fonteinsnol. Statige dennen domineren het bos, tot het pad je een beukenbos in leidt waar het licht speels binnenvalt.
- De **Westerduinroute** (zwart) is een ronde via de duinzoom en het weidse strand. Het schelpenpad slingert door golvende duinen en valleien met duinroosjes, een meeuwenkolonie en als je geluk hebt tref je een blauwe kiekendief. Wie aan het eind de Kampeersnol beklimt, wordt beloond met een panoramisch uitzicht over de Westerduinen.

## HOE WERKT HET?

Het netwerk koppelt korte en langere rondwandelingen aan elkaar. Alle routes zijn in twee richtingen bewegwijzerd met gekleurde pijlen en keuzepuntnummers.

- **Startpunten** bieden parkeergelegenheid, soms openbaar vervoer of horeca. Je kunt er meestal kiezen uit twee of meer rondwandelingen.
- **Gekleurde pijlen** geven de richting aan. Je vindt ze op lantaarn-/verkeerspalen of routepaaltjes.
- **Keuzepunten** zijn genummerd (01-99). Je kunt hier overstappen van de ene op de andere rondwandeling en zelf je route bepalen.

- **Verbindingsroutes** zijn in de bewegwijzering aangeduid met grijze pijlen.
- **Boerenlandpaden** zijn onverharde paden met overstapjes. Er kan vee lopen. Stevige wandelschoenen zijn hier aanbevolen.
- **Doorgaande routes** als het Streekpad en Noord-Hollandpad zijn in de markering opgenomen.
- De **Beweegroutes** van de Sportstichting Texel zijn ook onderdeel van het netwerk. Deze starten bij de dorpshuizen in de verschillende dorpen.
- **Honden** zijn **aangelijnd** toegestaan, tenzij anders vermeld (zie verbodssymbolen op de kaart).


NOORDZEE



## LEGENDA

- Startpunt
- Keuzepunt + nummer
- Route in netwerk
- Verbindingsroute, doorgaande route
- Streekpad WaddenWandelen
- Trimbaan

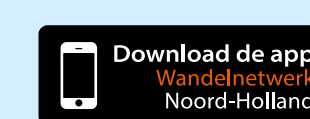
Meldingen over routemarkering en/of ontbrekende bordjes: [www.meldpuntroutes.nl](http://www.meldpuntroutes.nl)



- Bushalte
- Halte belbus (reserveren nodig)
- Horeca
- Museum
- Bezienswaardigheid
- Bezoekerscentrum
- Honden verboden
- Verboden toegang tijdens broedseizoen (zie data)
- Hoge wandelschoenen geadviseerd (geldt altijd voor boerenlandpaden)

## COLOFON

Dit wandelnetwerk is een samenwerking van gemeente Texel, VVV Texel, Staatsbosbeheer, Natuurmonumenten, Agrarische Natuur- en Landschapsvereniging De Liewe Texel en het Rijksvastgoedbedrijf namens het Ministerie van Defensie. De aanleg is mede mogelijk gemaakt door de Provincie Noord-Holland. Kijk voor alle startpunten, interessante themaroutes en een routeplanner op [www.wandelnetwerknoordholland.nl](http://www.wandelnetwerknoordholland.nl). De gratis routeapp is te downloaden via de App Store en Google Play.



opmaak juli 2025