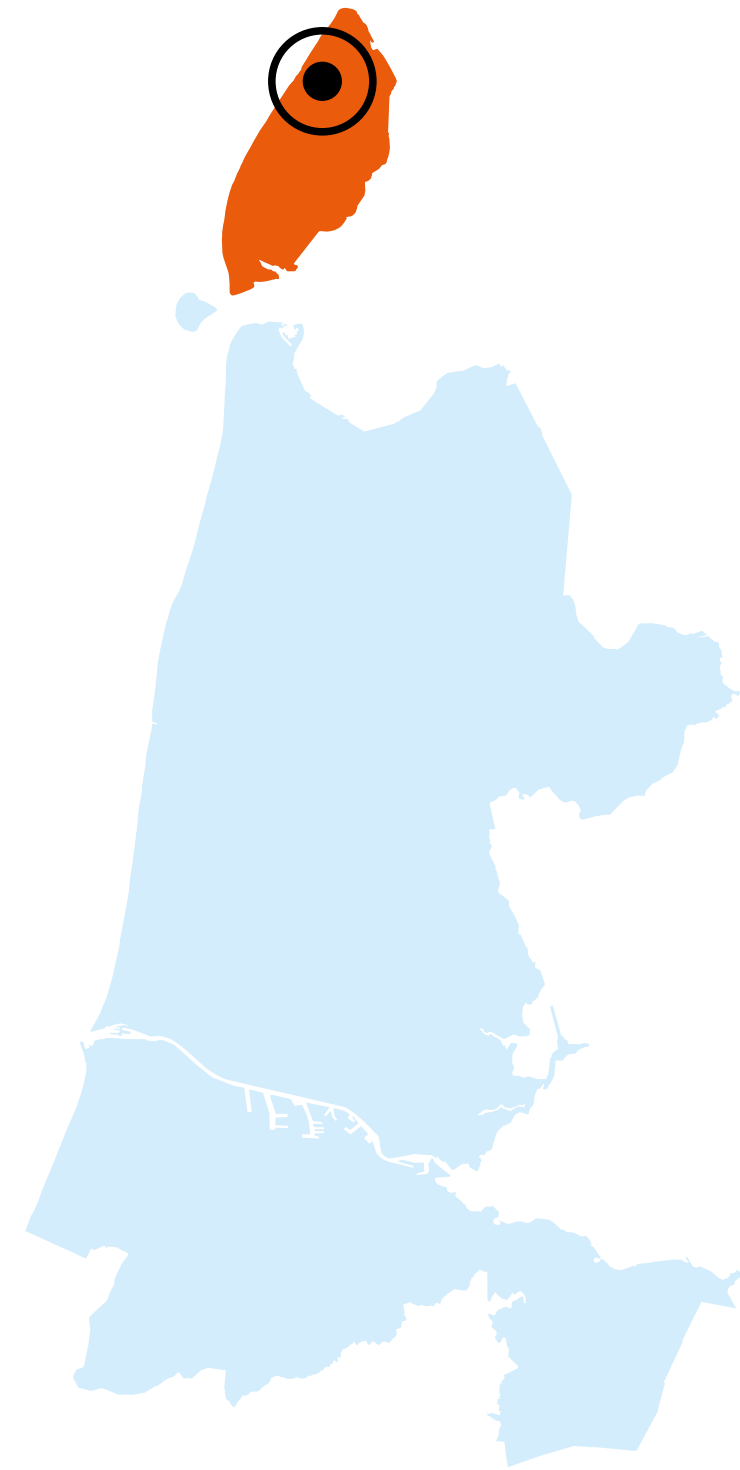




Startpunt De Slufter

Wandelnetwerk Texel



ROUTES VANAF DIT STARTPUNT

- 3,6 km
- 11,4 km
- 12,2 km

Extra info lijnroute:

For hiking routes information in English, scan:
 Für Wanderinfos auf Deutsch, scan:

www.wandelnetwerknoordholland.nl



WELKOM

Je staat aan de start van enkele gemarkeerde rondwandelingen van het wandelnetwerk Texel. Dit netwerk omvat bijna 250 km aan wandeltrajecten.

De Slufter is een uniek natuurgebied in open verbinding met zee. Tijdens een flinke storm overstroomt het hele krekensysteem. Vanaf de hoge duinenrij bij de Sluftertrap krijg je een eerste indruk van het immense gebied van Staatsbosbeheer, onderdeel van Nationaal Park Duinen van Texel. Zouttolerante planten als zee kraal en lamsoor gedijen er goed. Ooit was het de bedoeling om de Slufter in te polderen tot boerenland, maar dat is uiteindelijk niet gelukt. Probeer je eens voor te stellen dat hier tot de 16e eeuw twee eilanden waren: Eierland in de noordpunt en Texel daaronder. Het hele tussengebied was toen net als de Slufter nu: kwelderland met kreken, zandvlaktes en duintjes.

- Het **Slufterpad** (blauw) is een heen-en-weertje door de Slufter naar zee. Wandelaars en vogelaars mogen hier hun eigen pad kiezen, maar de gemarkeerde route is een mooie mix van duin, strand en kwelder.
- De **Muy- en Slufterbollenroute** (oranje) verbindt de Slufter met het bos bij De Koog. Je wandelt over een uniek stuk strand en door een jong duingebied met hoge duintoppen en zoetwaterkreken.
- De lijnwandeling **Van Slufter tot Kaap** (groen) is een dwarsdoorsteek over het eiland en gaat voornamelijk over boerenland in de polders van Eierland. De route is gemaakt door ANLV De Liew Texel samen met plaatselijke boeren. Een heerlijke tocht langs akkers en kreken naar de IJzeren Kaap op de Waddendijk nabij Oosterend.



HOE WERKT HET?

Het netwerk koppelt korte en langere rondwandelingen aan elkaar. Alle routes zijn in twee richtingen bewegwijzerd met gekleurde pijlen en keuzepuntnummers.

- **Startpunten** bieden parkeergelegenheid, soms openbaar vervoer of horeca. Je kunt er meestal kiezen uit twee of meer rondwandelingen.
- **Gekleurde pijlen** geven de richting aan. Je vindt ze op lantaarn-/verkeerspalen of routepaaltjes.
- **Keuzepunten** zijn genummerd (01-99). Je kunt hier overstappen van de ene op de andere rondwandeling en zelf je route bepalen.

- **Verbindingsroutes** zijn in de bewegwijzering aangeduid met grijze pijlen.
- **Boerenlandpaden** zijn onverharde paden met overstapjes. Er kan vee lopen. Stevige wandelschoenen zijn hier aanbevolen.
- **Doorgaande routes** als het Streekpad en Noord-Hollandpad zijn in de markering opgenomen.
- De **Beweegroutes** van de Sportstichting Texel zijn ook onderdeel van het netwerk. Deze starten bij de dorpshuizen in de verschillende dorpen.
- **Honden** zijn **aangelijnd** toegestaan, tenzij anders vermeld (zie verbodssymbolen op de kaart).

LEGENDA


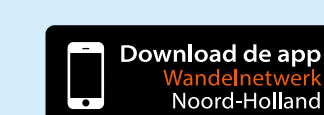
- Startpunt
- Keuzepunt + nummer
- Route in netwerk
- Verbindingsroute, doorgaande route
- Streekpad WaddenWandelen
- Beweegroute Sportstichting Texel
- Bushalte
- Halte belbus (reserveren nodig)
- Horeca
- Museum
- Bezienswaardigheid
- Bezoekerscentrum
- Honden verboden
- Verboden toegang tijdens broedseizoen (zie data)
- Hoge wandelschoenen geadviseerd (geldt altijd voor boerenlandpaden)

Meldingen over routemarkering en/of ontbrekende bordjes: www.meldpuntroutes.nl



COLOFON

Dit wandelnetwerk is een samenwerking van gemeente Texel, VVV Texel, Staatsbosbeheer, Natuurmonumenten, Agrarische Natuur- en Landschapsvereniging De Liew Texel en het Rijksvastgoedbedrijf namens het Ministerie van Defensie. De aanleg is mede mogelijk gemaakt door de Provincie Noord-Holland. Kijk voor alle startpunten, interessante themaroutes en een routeplanner op www.wandelnetwerknoordholland.nl. De gratis routeapp is te downloaden via de App Store en Google Play.



opmaak juli 2025