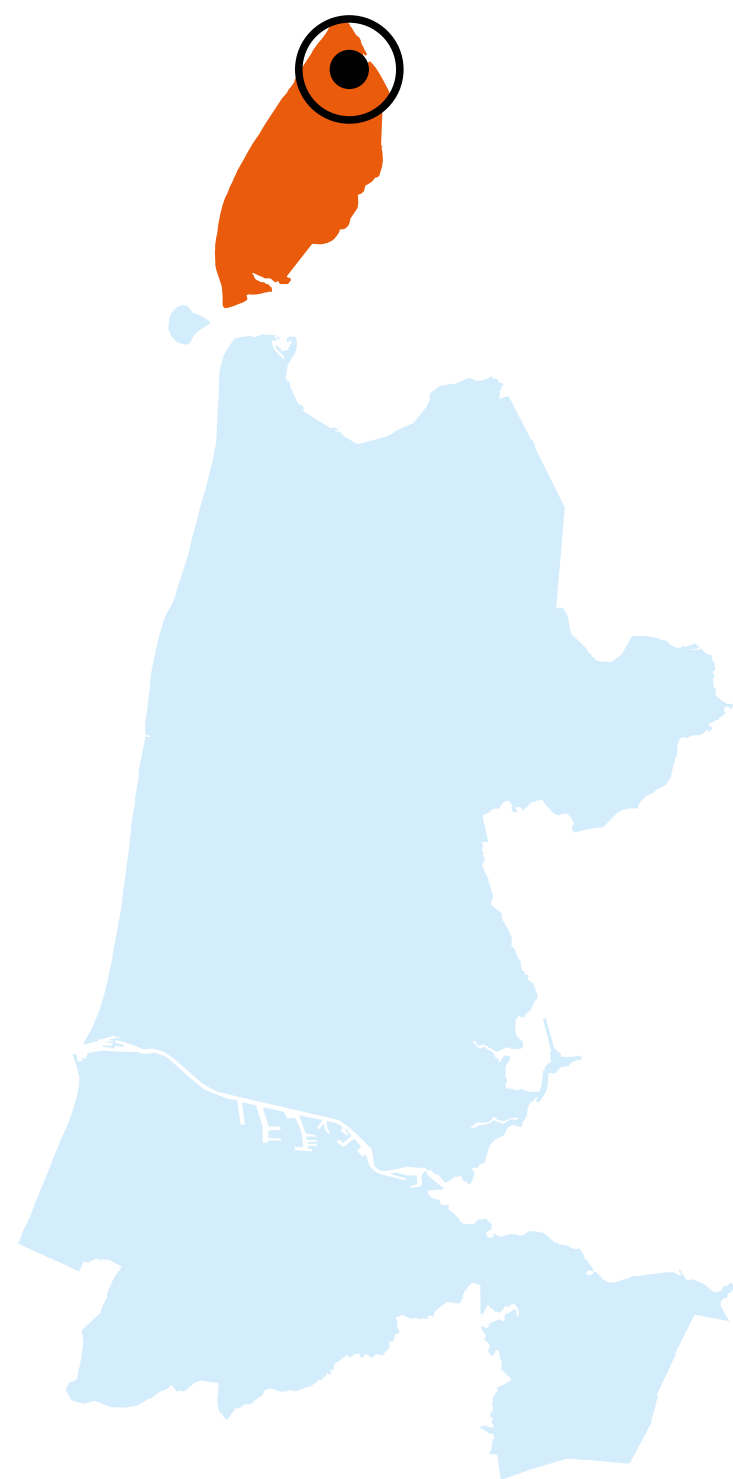




# Startpunt De Krim

## Wandelnetwerk Texel



### ROUTES VANAF DIT STARTPUNT

- 5,0 km lammerseizoen 15/2 - 15/4
- 5,7 km
- 10,3 km

For hiking routes information in English, scan:

Für Wanderinfos auf Deutsch, scan:

[www.wandelnetwerknoordholland.nl](http://www.wandelnetwerknoordholland.nl)

## WELKOM

Je staat aan de start van enkele gemarkeerde rondwandelingen van het wandelnetwerk Texel. Dit netwerk omvat bijna 250 km aan wandeltrajecten.

De naam De Krim heeft te maken met het schiereiland in de Zwarte Zee. De noordpunt van Texel kreeg deze naam tijdens de bloedige Krimoorlog (1853-1856). De oorlog was ver weg, maar hield de Texelaars wel bezig. De indertijd verafgelegen jonge boerderijen kregen namen die in het nieuws waren, zoals De Krim, Moskou en Sebastopol. De Krim is nu de veldnaam voor het gebied rondom het vakantiepark. De omgeving is een aantrekkelijke mix van grillige duinen, bloemrijke graslanden, loofbos en kleurrijke bollenvelden.

- Het **Rondje Dorpzicht** (geel) is ontstaan op initiatief van de dorpscommissie van De Cocksdorp, een prachtige route voor dorpsbewoners, toeristen en vogelaars. Het natuurgebied langs de Roggesloot, een oude waddenkreek, bestaat uit bloemrijke schrale graslanden. De wandelaar wordt hier getraakteerd op orchideeën en vele weide- en watervogels. De Waddendijk is tijdens de lammertijd niet toegankelijk en honden zijn er niet toegestaan. Volg het alternatief over de Stengweg.
- De route **Rondom De Krim** (blauw) is een wandeling met twee gezichten: de ene helft gaat door jong bos met fraaie doorkijkjes op de bollenvelden. Het zuidelijke deel leidt langs de randen van de golfbaan, met zicht op drassig grasland en duinnolletjes.
- De **Eierlandse Duinentocht** (rood) is een verlenging van de blauwe route door mooie, grillige duingraslanden richting zee. Kenmerkende flora en fauna voor schrale duinen gegarandeerd!

## HOE WERKT HET?

Het netwerk koppelt korte en langere rondwandelingen aan elkaar. Alle routes zijn in twee richtingen bewegwijzerd met gekleurde pijlen en keuzepuntnummers.

- **Startpunten** bieden parkeergelegenheid, soms openbaar vervoer of horeca. Je kunt er meestal kiezen uit twee of meer rondwandelingen.
- **Gekleurde pijlen** geven de richting aan. Je vindt ze op lantaarn-/verkeerspalen of routepaaltjes.
- **Keuzepunten** zijn genummerd (01-99). Je kunt hier overstappen van de ene op de andere rondwandeling en zelf je route bepalen.


- **Verbindingsroutes** zijn in de bewegwijzering aangeduid met grijze pijlen.
- **Boerenlandpaden** zijn onverharde paden met overstapjes. Er kan vee lopen. Stevige wandelschoenen zijn hier aanbevolen.
- **Doorgaande routes** als het Streekpad en Noord-Hollandpad zijn in de markering opgenomen.
- De **Beweegroutes** van de Sportstichting Texel zijn ook onderdeel van het netwerk. Deze starten bij de dorpshuizen in de verschillende dorpen.
- **Honden** zijn **aangelijnd** toegestaan, tenzij anders vermeld (zie verbodssymbolen op de kaart).



## LEGENDA

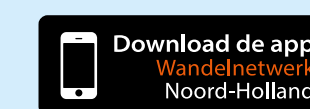
- Startpunt
- Keuzepunt + nummer
- Route in netwerk
- Verbindingsroute, doorgaande route
- Streekpad WaddenWandelen
- Noord-Hollandpad
- Beweegroute Sportstichting Texel
- Bushalte
- Halte belbus (reserveren nodig)
- Horeca
- Museum
- Bezienswaardigheid
- Bezoekerscentrum
- Honden verboden
- Verboden toegang tijdens broedseizoen (zie data)
- Hoge wandelschoenen geadviseerd (geldt altijd voor boerenlandpaden)

Meldingen over routemarkering en/of ontbrekende bordjes: [www.meldpuntroutes.nl](http://www.meldpuntroutes.nl)



## COLOFON

Dit wandelnetwerk is een samenwerking van gemeente Texel, VVV Texel, Staatsbosbeheer, Natuurmonumenten, Agrarische Natuur- en Landschapsvereniging De Liewe Texel en het Rijksvastgoedbedrijf namens het Ministerie van Defensie. De aanleg is mede mogelijk gemaakt door de Provincie Noord-Holland. Kijk voor alle startpunten, interessante themaroutes en een routeplanner op [www.wandelnetwerknoordholland.nl](http://www.wandelnetwerknoordholland.nl). De gratis routeapp is te downloaden via de App Store en Google Play.



opmaak september 2025