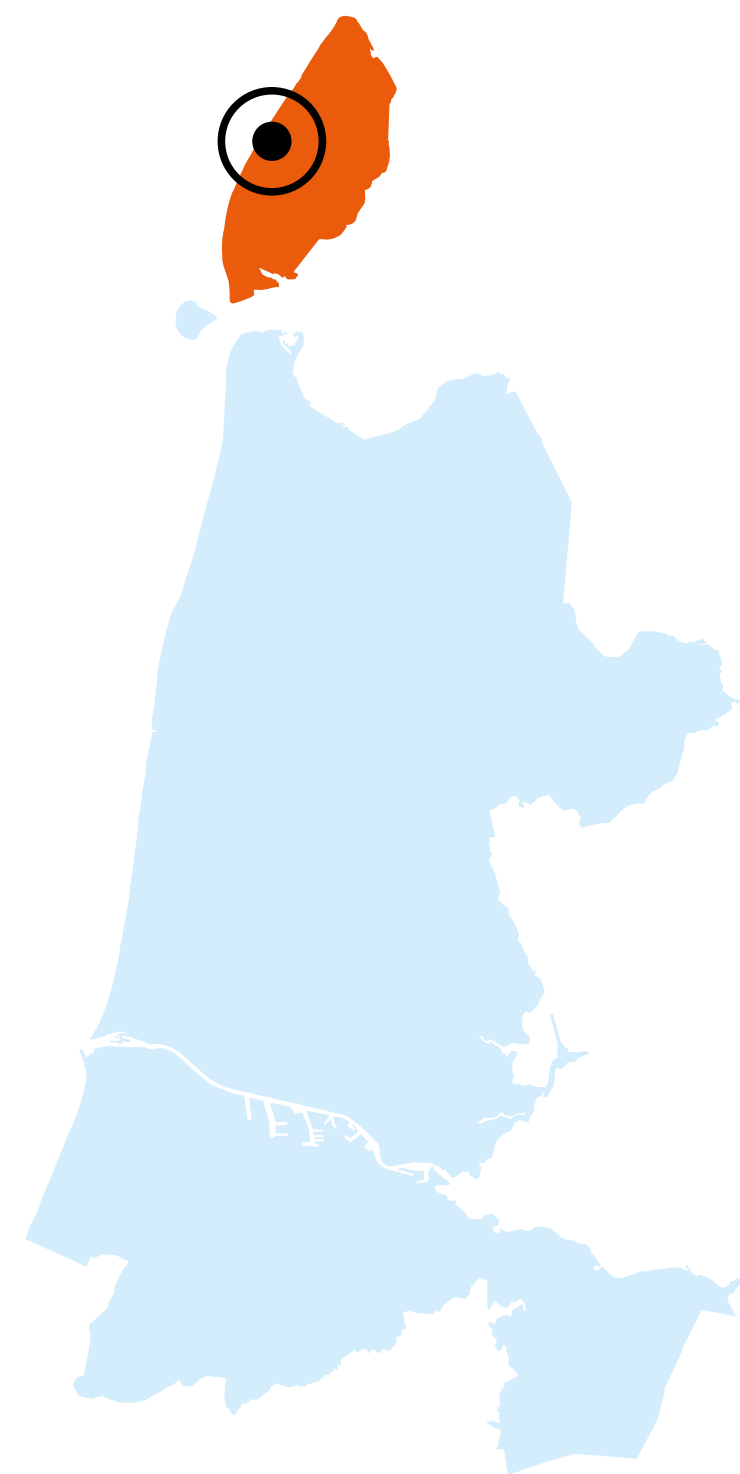




# Startpunt De Koog

## Wandelnetwerk Texel



### ROUTES VANAF DIT STARTPUNT

- 4,9 km
- 6,6 km

For hiking routes information in English, scan:

Für Wanderinfos auf Deutsch, scan:

[www.wandelnetwerknoordholland.nl](http://www.wandelnetwerknoordholland.nl)

## WELKOM

Je staat aan de start van enkele gemarkeerde rondwandelingen van het wandelnetwerk Texel. Dit netwerk omvat bijna 250 km aan wandeltrajecten.

Alleen een duinenrij scheidt De Koog van het strand en de zee. Dat maakt het dorp tot dé badplaats van Texel. Vanaf de Dorpsstraat loop je zo naar het strand en daarmee is De Koog populair bij zonzonabidders, surfers en andere strandgasten. Ooit leefden de dorpingen van de haringvisserij, maar van deze vissershistorie is niets overgebleven. Het kerkje en de naastgelegen boerenwoning Mosk zijn de oudste gebouwen, beide zijn nu rijksmonument. Vanuit het dorp is Nationaal Park Duinen van Texel overal binnen handbereik. De beboste duinen aan de noordzijde leiden via De Muy naar De Slufter. In zuidelijke richting is Ecomare dichtbij.

- De route **De Seeting** (blauw) is een rondwandeling over het Zeereepad, het Kogerstrand en door de Seetingsnollen van Staatsbosbeheer. De Seeting is de naam van een smalle, hoge duinstrook met naaldbos, heide en steile hellingen. Naar het schijnt komt de naam van ene Ceetingh, een schapenboer in de 17e eeuw. De hellingen zijn massaal begroeid met duinroos. De route gaat langs het hoogste punt van Texel: de Seetingsnol aan de bosrand (24,8 m).
- Het **Rondje Maartenhuis** (paars) is een verlenging van de blauwe route over het terrein van deze woon- en werkgemeenschap voor mensen met een zorgvraag. De extra lus gaat door een vlindertuin, loopt langs de oever van duinbeek Het Alloo en door het Pelikaanbos. In het voorjaar kleuren de weides van Het Alloo roze van de bloeiende orchideeën.



## HOE WERKT HET?

Het netwerk koppelt korte en langere rondwandelingen aan elkaar. Alle routes zijn in twee richtingen bewegwijzerd met gekleurde pijlen en keuzepuntnummers.


- **Startpunten** bieden parkeergelegenheid, soms openbaar vervoer of horeca. Je kunt er meestal kiezen uit twee of meer rondwandelingen.
- **Gekleurde pijlen** geven de richting aan. Je vindt ze op lantaarn-/verkeerspalen of routepaaltjes.
- **Keuzepunten** zijn genummerd (01-99). Je kunt hier overstappen van de ene op de andere rondwandeling en zelf je route bepalen.

- **Verbindingsroutes** zijn in de bewegwijzering aangeduid met grijze pijlen.
- **Boerenlandpaden** zijn onverharde paden met overstapjes. Er kan vee lopen. Stevige wandelschoenen zijn hier aanbevolen.
- **Doorgaande routes** als het Streekpad en Noord-Hollandpad zijn in de markering opgenomen.
- De **Beweegroutes** van de Sportstichting Texel zijn ook onderdeel van het netwerk. Deze starten bij de dorpshuizen in de verschillende dorpen.
- **Honden** zijn **aangelijnd** toegestaan, tenzij anders vermeld (zie verbodssymbolen op de kaart).

## LEGENDA

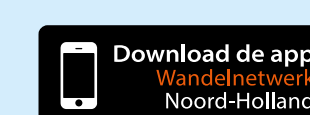
- Startpunt
- Keuzepunt + nummer
- Route in netwerk
- Verbindingsroute, doorgaande route
- Streekpad WaddenWandelen
- Beweegroute Sportstichting Texel
- Sommeltjespad (kindernatuurpad)
- Bushalte
- Halte belbus (reserveren nodig)
- Horeca
- Museum
- Bezienswaardigheid
- Bezoekerscentrum
- Honden verboden
- Verboden toegang tijdens broedseizoen (zie data)
- Hoge wandelschoenen geadviseerd (geldt altijd voor boerenlandpaden)

Meldingen over routemarkering en/of ontbrekende bordjes: [www.meldpuntroutes.nl](http://www.meldpuntroutes.nl)



## COLOFON

Dit wandelnetwerk is een samenwerking van gemeente Texel, VVV Texel, Staatsbosbeheer, Natuurmonumenten, Agrarische Natuur- en Landschapsvereniging De Lieuw Texel en het Rijksvastgoedbedrijf namens het Ministerie van Defensie. De aanleg is mede mogelijk gemaakt door de Provincie Noord-Holland. Kijk voor alle startpunten, interessante themaroutes en een routeplanner op [www.wandelnetwerknoordholland.nl](http://www.wandelnetwerknoordholland.nl). De gratis routeapp is te downloaden via de App Store en Google Play.



opmaak juli 2025