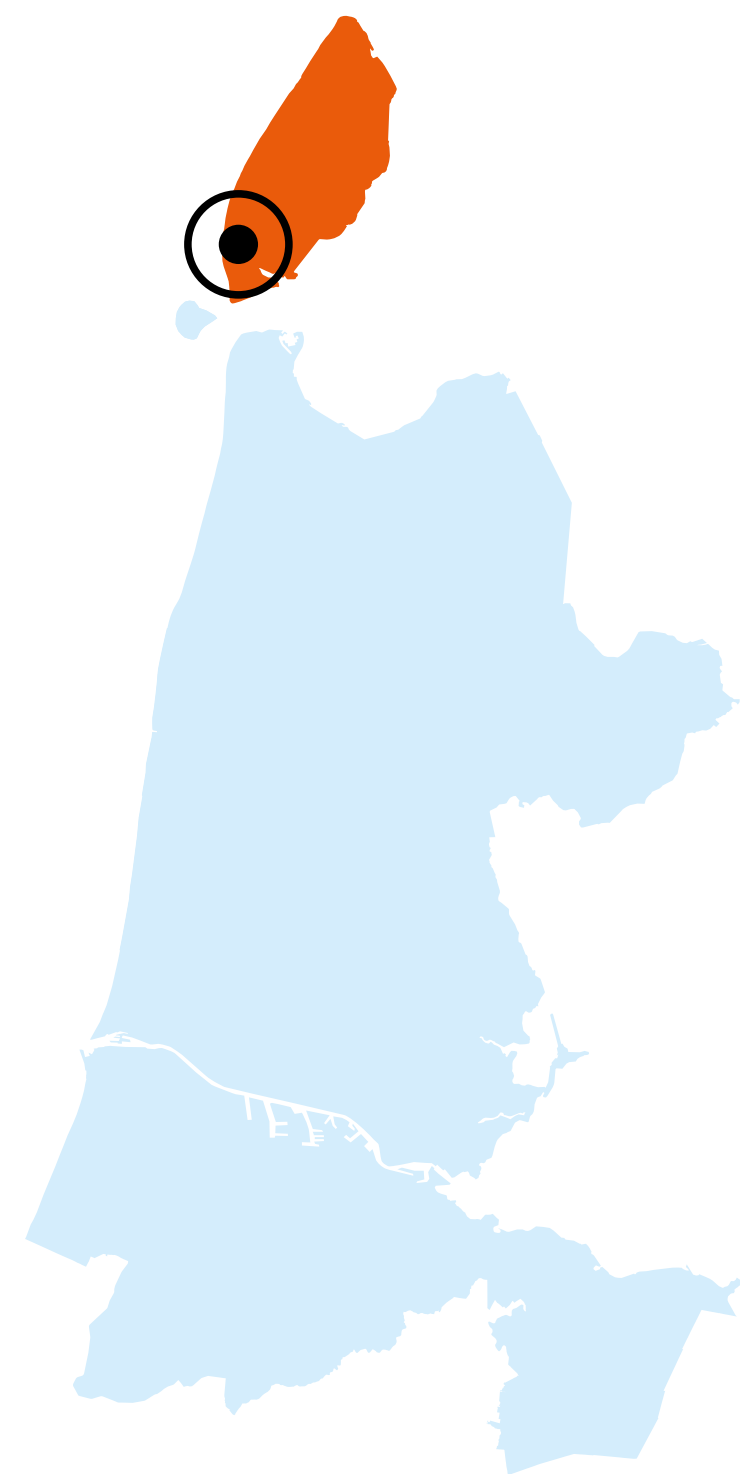




Startpunt Bollekamer

Wandelnetwerk Texel



ROUTES VANAF DIT STARTPUNT

- 3,0 km
- 8,4 km

For hiking routes information in English, scan:

Für Wanderinfos auf Deutsch, scan:

www.wandelnetwerknoordholland.nl



WELKOM

Je staat aan de start van enkele gemarkeerde rondwandelingen van het wandelnetwerk Texel. Dit netwerk omvat bijna 250 km aan wandeltrajecten.

De Bollekamer is een oud binnenduingebied met natte valleien. Eind 16e eeuw woonden er enkele boeren en vissers in het gehucht Borcamer, dat destijds aan zee lag. De duinen en valleien richting Den Hoorn zijn oud en grillig van vorm. Op de natte en licht zure grond groeien klokjesgentiaan en zonnedauw tussen de heideplanten. Dichter bij zee is de menselijke invloed zichtbaar in stuifdijken en langgerekte valleien, zoals het Grote Vlak. Ook de Moksloot, in 1880 aangelegd voor agrarisch gebruik en later gebruikt voor waterwinning, trekt een zichtbaar spoor door het landschap. Na een herinrichting in 1993 is het gebied weer gaan bloeien. Voor het beheer zet Staatsbosbeheer grote grazers in, die je pad kunnen kruisen. Het graspad kan periodiek behoorlijk nat zijn.

- Het rondje **Bollekamer** (blauw) volgt een graspad door het uitgestrekte duinlandschap. Je wandelt op en af langs nollen en duinplassen. Het water in vallei het Grote Vlak trekt talloze vogels. Bloeiende gele lissen zorgen in het voorjaar voor een kleurrijk tafereel.
- De route **Hoornderslag** (paars) leidt van Den Hoorn tot aan het strand bij Paal 9. Via slingerende schelpenpadjes doorkruis je de duinen met struikheide en kun je naar het uitkijkpunt Loodsmansduin, een van de hoogste duintoppen van het eiland. Het Loodsmansduin is een oude commandopost en biedt een prachtig rondzicht over de Bollekamer en het dorp Den Hoorn met het iconische witte kerkje.

HOE WERKT HET?

Het netwerk koppelt korte en langere rondwandelingen aan elkaar. Alle routes zijn in twee richtingen bewegwijzerd met gekleurde pijlen en keuzepuntnummers.

- **Startpunten** bieden parkeergelegenheid, soms openbaar vervoer of horeca. Je kunt er meestal kiezen uit twee of meer rondwandelingen.
- **Gekleurde pijlen** geven de richting aan. Je vindt ze op lantaarn-/verkeerspalen of routepaaltjes.
- **Keuzepunten** zijn genummerd (01-99). Je kunt hier overstappen van de ene op de andere rondwandeling en zelf je route bepalen.


- **Verbindingsroutes** zijn in de bewegwijzering aangeduid met grijze pijlen.
- **Boerenlandpaden** zijn onverharde paden met overstapjes. Er kan vee lopen. Stevige wandelschoenen zijn hier aanbevolen.
- **Doorgaande routes** als het Streekpad en Noord-Hollandpad zijn in de markering opgenomen.
- De **Beweegroutes** van de Sportstichting Texel zijn ook onderdeel van het netwerk. Deze starten bij de dorpshuizen in de verschillende dorpen.
- **Honden** zijn **aangelijnd** toegestaan, tenzij anders vermeld (zie verbodssymbolen op de kaart).



LEGENDA

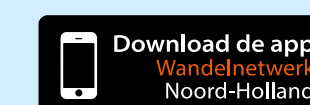
- Startpunt
- Keuzepunt + nummer
- Route in netwerk
- Verbindingsroute, doorgaande route
- Streekpad WaddenWandelen
- Beweegroute Sportstichting Texel
- Bushalte
- Halte belbus (reserveren nodig)
- Horeca
- Museum
- Bezienswaardigheid
- Bezoekerscentrum
- Honden verboden
- Verboden toegang tijdens broedseizoen (zie data)
- Hoge wandelschoenen geadviseerd (geldt altijd voor boerenlandpaden)

Meldingen over routemarkering en/of ontbrekende bordjes: www.meldpuntroutes.nl



COLOFON

Dit wandelnetwerk is een samenwerking van gemeente Texel, VVV Texel, Staatsbosbeheer, Natuurmonumenten, Agrarische Natuur- en Landschapsvereniging De Lieuw Texel en het Rijksvastgoedbedrijf namens het Ministerie van Defensie. De aanleg is mede mogelijk gemaakt door de Provincie Noord-Holland. Kijk voor alle startpunten, interessante themaroutes en een routeplanner op www.wandelnetwerknoordholland.nl. De gratis routeapp is te downloaden via de App Store en Google Play.



opmaak juli 2025