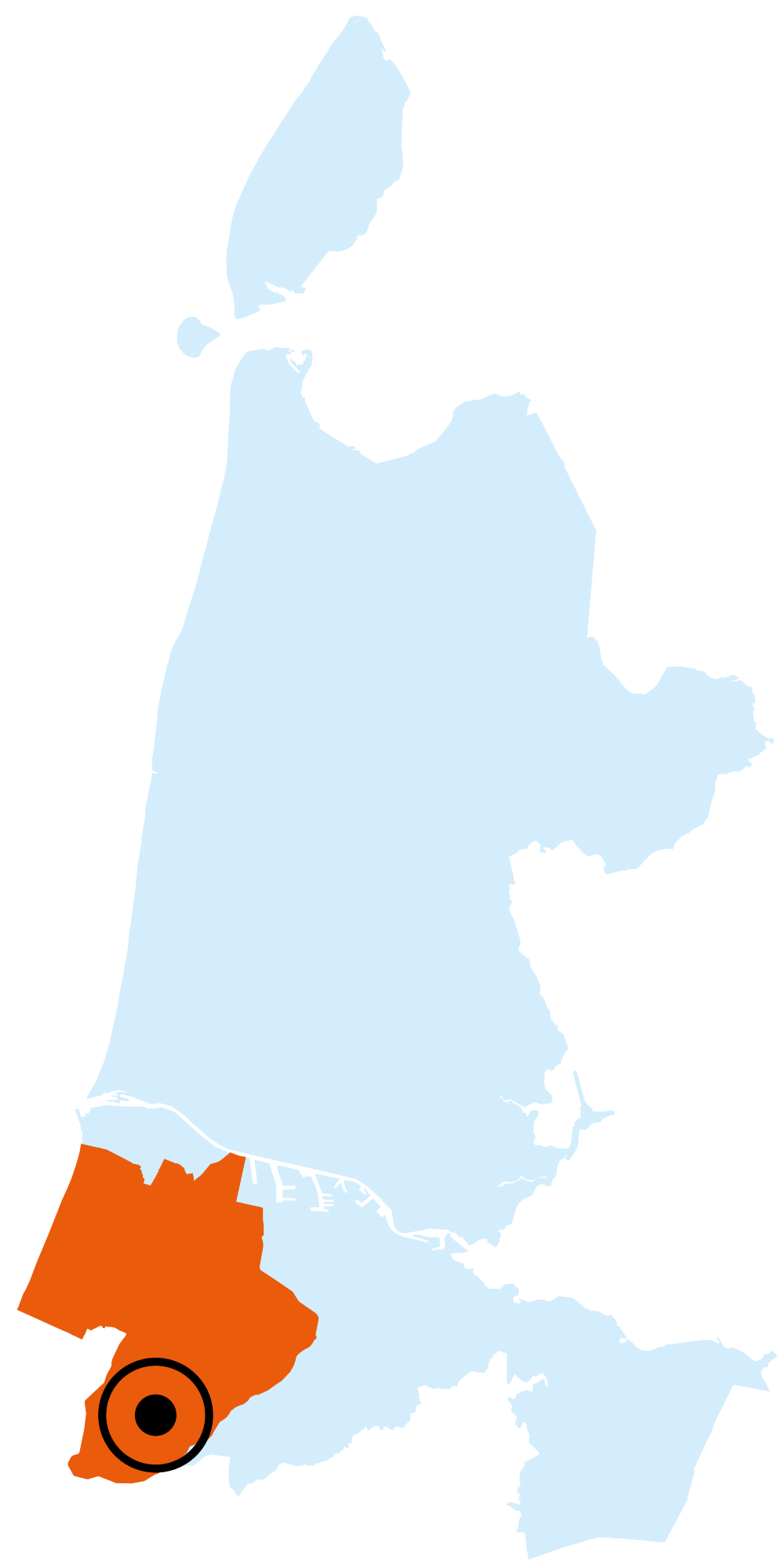




Startpunt Station Nieuw-Vennep

Wandelnetwerk Zuid-Kennemerland



ROUTES VANAF DIT STARTPUNT

- 3,6 km
- 6,5 km

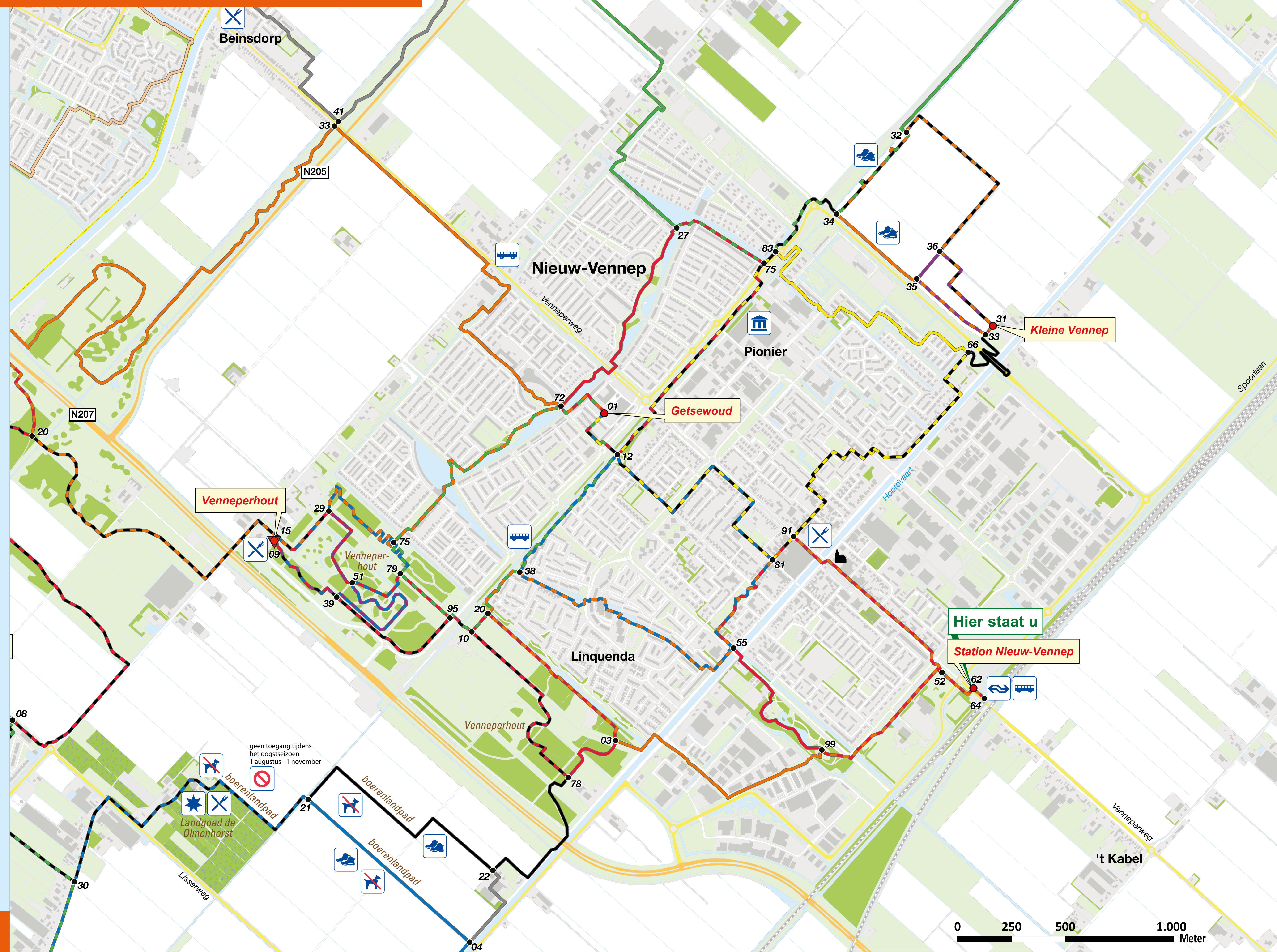
For information in English about hiking routes starting from this location, scan:

WELKOM

U staat aan de start van enkele gemarkeerde rondwandelingen van het wandelnetwerk Zuid-Kennemerland. Dit wandelnetwerk omvat bijna 500 kilometer aan wandeltrajecten.

In de vroege Middeleeuwen bestond de omgeving van de huidige Haarlemmermeer grotendeels uit veengebied. Volgens een oud document stroomde daar een riviertje 'flumen Fennepa', wat zoveel betekent als waterstroom door de wei. Op de bodem van zo'n riviertje verzamelt zich vaak zand. Als dan het omringende veen inklinkt of afkalft, komt die bodem als het ware naar boven. Nadat de omgeving in het water verdween en het Haarlemmermeer ontstond bleven er eilandjes over, aangeduid met de naam Vennip. Na de droogmaking van het meer werd Vennepdorp gesticht, dat al gauw daarna Nieuw-Vennep werd gedoopt. De echte groei van Nieuw-Vennep zette pas in na 1945. De bevolking is sindsdien meer dan vertienvoudigd tot ongeveer 30.000 inwoners. U vindt er interessante moderne architectuur.

- De **Centrum-Oostroute** (rood) voert naar de oude kern van Vennepdorp bij de kruising van de Vennepeweg met de Hoofdvaart. De route voert door park en wandelbos, langs een kinderboerderij en drie kerken, waarvan het witte kerkje aan de Hoofdvaart wel het meest markant is. De omgeving daar ontwikkelt allure met een Grand Café, een winkelcentrum en zelfs een Rustende Jager.
- De **Linquendaroute** (oranje) is een verrassend groene en gevarieerde wandeling langs stadsparken, door bedrijventerrein, parkbos en 'achterom' langs het water door woonwijk Linquenda. Tevens doet u het centrum aan, waar geïnvesteerd is in prachtige platanen.



opmaak augustus 2022

HOE WERKT HET?

Het netwerk koppelt korte en langere rondwandelingen aan elkaar. Alle routes zijn in twee richtingen bewegwijzerd met gekleurde pijlen en keuzepuntnummers.

- **Startpunten** bieden parkeergelegenheid, soms openbaar vervoer of horeca. U kunt er meestal kiezen uit twee of meer rondwandelingen.
- **Gekleurde pijlen** geven de richting aan. U vindt ze op lantaarn-/verkeerspalen of routepaaltjes.
- **Keuzepunten** zijn genummerd (01-99). U kunt hier overstappen van de ene op de andere rondwandeling en zelf uw route bepalen.

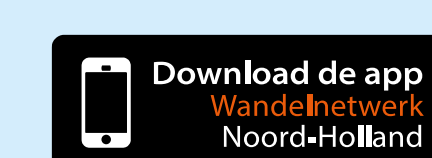
- **Verbindingsroutes** zijn in de bewegwijzering aangeduid met grijze pijlen.
- **Boerenlandpaden**, onverharde paden met overstapjes, zijn onderdeel van het wandelnetwerk. Stevige wandelschoenen zijn hier aanbevolen. Er kan vee lopen, houd hier rekening mee. Honden zijn verboden op boerenlandpaden.
- **Doorgaande routes** als Lange-Afstand-Wandelpaden (LAW), Streekpaden en het Noord-Hollandpad zijn in de bewegwijzering opgenomen. Honden zijn gewoonlijk **aangelijnd** toegestaan, tenzij vermeld staat dat honden verboden zijn.

LEGENDA

- Startpunt
- Toeristisch Overstappunt (TOP) met startpunt
- Keuzepunt + nummer
- Route in netwerk
- Verbindingsroute, doorgaande route
- Lange-Afstand-Wandelpad
- Bushalte
- Treinstation
- Horeca
- Rustpunt
- Museum
- Bezienswaardigheid
- Bezoekerscentrum
- Honden verboden
- Verboden toegang tijdens broedseizoen (zie data)
- Hoge wandelschoenen geadviseerd (geldt ook voor boerenlandpaden)

COLOFON

Dit wandelnetwerk is een initiatief van de gemeenten Haarlem, Haarlemmermeer, Velsen, Heemstede, Zandvoort en Bloemendaal in samenwerking met PWN, Staatsbosbeheer, Natuurmonumenten, Landschap Noord-Holland en Recreatieschap Spaarwoude. De aanleg is mede mogelijk gemaakt door de Provincie Noord-Holland. Het netwerk wordt beheerd door het Routebureau van Recreatie Noord-Holland. Kijk voor alle startpunten, interessante themaroutes en een routeplanner op www.wandelnetwerknoordholland.nl. De gratis routrapp is te downloaden via de App Store en Google Play.



Meldingen over routemarkering en/of ontbrekende bordjes: www.meldpuntroutes.nl

