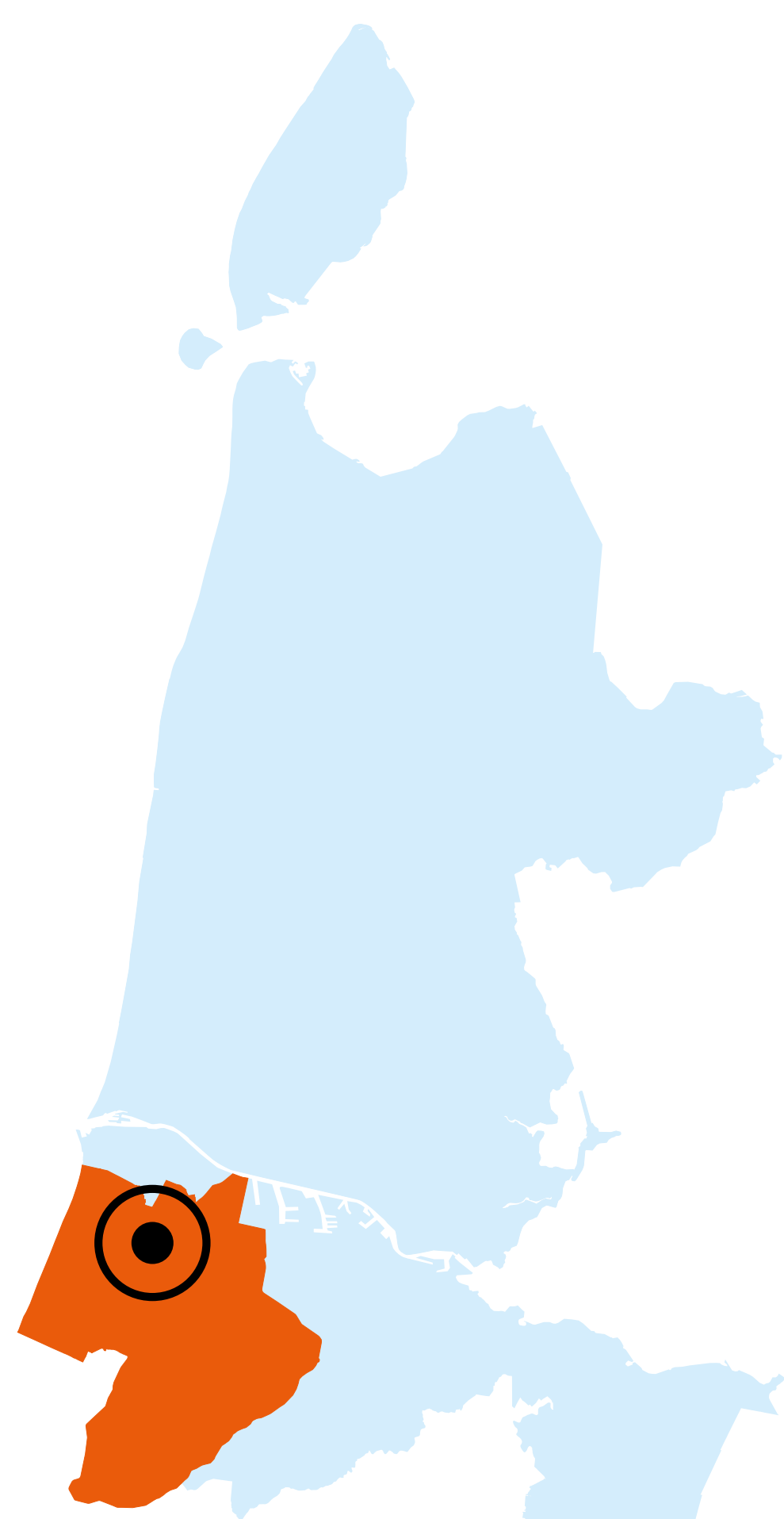




Startpunt Station Haarlem

Wandelnetwerk Zuid-Kennemerland



ROUTES VANAF DIT STARTPUNT

- 3,8 km
- 5,0 km
- 11,5 km

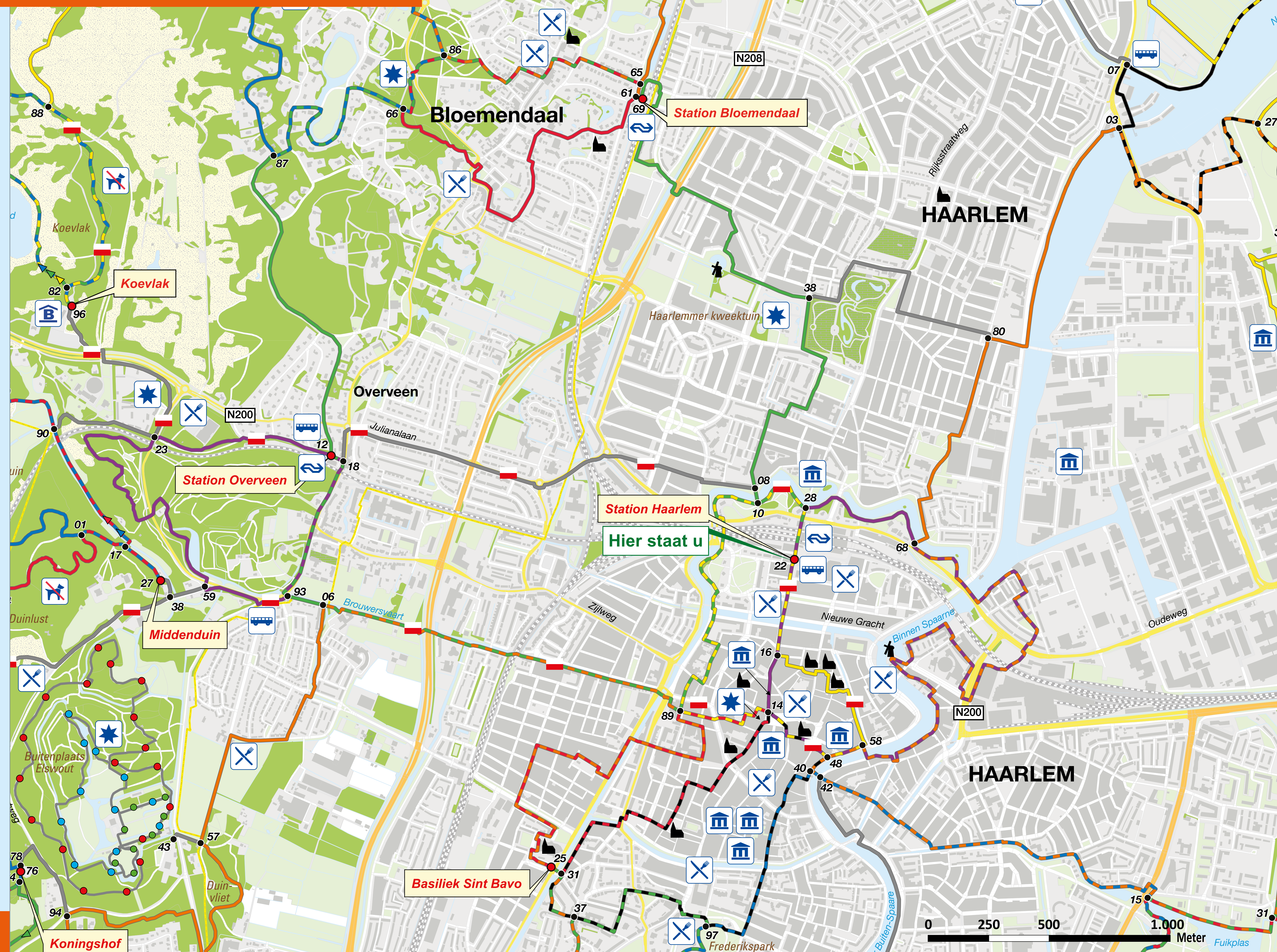
For information in English about hiking routes starting from this location, scan:

WELKOM

U staat aan de start van enkele gemarkeerde rondwandelingen van het wandelnetwerk Zuid-Kennemerland. Dit wandelnetwerk omvat bijna 500 kilometer aan wandeltrajecten.

Haarlem is gezegend met groene en blauwe 'vingers' tot in hartje centrum. Daardoor kan de wandelaar hier behoorlijk goed uit de voeten. Vooral het Bolwerkplantsoen op de voormalige vestingwallen nodigt uit tot een ommetje. Ook langs het Spaarne en de Brouwersvaart is het aangenaam wandelen. Van oudsher dankt Haarlem zijn faam aan de textielnijverheid, de boekdrukkunst en de tulpenhandel. Daarnaast heeft de stad een echte brouwerijtraditie. In de 15e eeuw waren er zeker 120 brouwerijen, dankzij het schone duinwater.

- Het **Teylers Ommetje** (geel) is een echte stadswandeling. Via hofjes en steegjes leidt de route naar het Spaarne. U wandelt langs het Teylers Museum, zowel van buiten als van binnen een rijksmonument. Via de Grote Markt, de Prinsenhof en de Jopenkerk leidt het ommetje tot slot door het Bolwerkplantsoen terug naar het station.
- De **Drostewandeling** (paars) is een bijzonder rondje. U wandelt over de Drosteboulevard langs de oude cacao fabriek aan het Spaarne. Andere hoogtepunten zijn De Koepel, Molen De Adriaan, de Gravestenenbrug en natuurlijk de Grote Sint Bavo.
- De **Vaart en Duintocht** (groen) is een wandeling door stad en ommeland. Via de Bolwerken en de Brouwersvaart kuint u de stad uit. In Bloemendaal passeert u een hele rits schitterende villa's rond de weide aan de Lage Duin en Daalseweg. Terug in Haarlem liggen de Schoterveense Molen en de oude Ripperda Kazerne aan de route.



opmaak augustus 2022

www.wandelnetwerknoordholland.nl

HOE WERKT HET?

Het netwerk koppelt korte en langere rondwandelingen aan elkaar. Alle routes zijn in twee richtingen bewegwijzerd met gekleurde pijlen en keuzepuntnummers.

- **Startpunten** bieden parkeergelegenheid, soms openbaar vervoer of horeca. U kunt er meestal kiezen uit twee of meer rondwandelingen.
- **Gekleurde pijlen** geven de richting aan. U vindt ze op lantaarn-/verkeerspalen of routepaaltjes.
- **Keuzepunten** zijn genummerd (01-99). U kunt hier overstappen van de ene op de andere rondwandeling en zelf uw route bepalen.

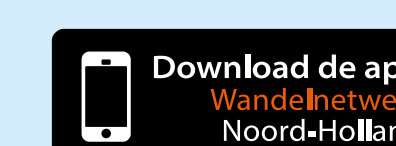
- **Verbindingsroutes** zijn in de bewegwijzering aangeduid met grijze pijlen.
- **Boerenlandpaden**, onverharde paden met overstapjes, zijn onderdeel van het wandelnetwerk. Stevige wandelschoenen zijn hier aanbevolen. Er kan vee lopen, houd hier rekening mee. Honden zijn verboden op boerenlandpaden.
- **Doorgaande routes** als Lange-Afstand-Wandelpaden (LAW), Streekpaden en het Noord-Hollandpad zijn in de bewegwijzering opgenomen. Honden zijn gewoonlijk **aangelijnd** toegestaan, tenzij vermeld staat dat honden verboden zijn.

LEGENDA

- | | | | |
|--|-------------------------|--------------------|--|
| Startpunt | Lange-Afstand-Wandelpad | Bushalte | Bezoekerscentrum |
| Toeristisch Overstappunt (TOP) met startpunt | Wandelroute Elswout | Treinstation | Honden verboden |
| Keuzepunt + nummer | Wandelroute Elswout | Horeca | Verboden toegang tijdens broedseizoen (zie data) |
| Route in netwerk | Wandelroute Elswout | Rustpunt | Hoge wandelschoenen geadviseerd (geldt ook voor boerenlandpaden) |
| Verbindingsroute, doorgaande route | | Museum | |
| | | Bezienswaardigheid | |

COLOFON

Dit wandelnetwerk is een initiatief van de gemeenten Haarlem, Haarlemmermeer, Velsen, Heemstede, Zandvoort en Bloemendaal in samenwerking met PWN, Staatsbosbeheer, Natuurmonumenten, Landschap Noord-Holland en Recreatieschap Spaarnwoude. De aanleg is mede mogelijk gemaakt door de Provincie Noord-Holland. Het netwerk wordt beheerd door het Routebureau van Recreatie Noord-Holland. Kijk voor alle startpunten, interessante themaroutes en een routeplanner op www.wandelnetwerknoordholland.nl. De gratis routeapp is te downloaden via de App Store en Google Play.



Meldingen over routemarkering en/of ontbrekende bordjes: www.meldpuntroutes.nl

