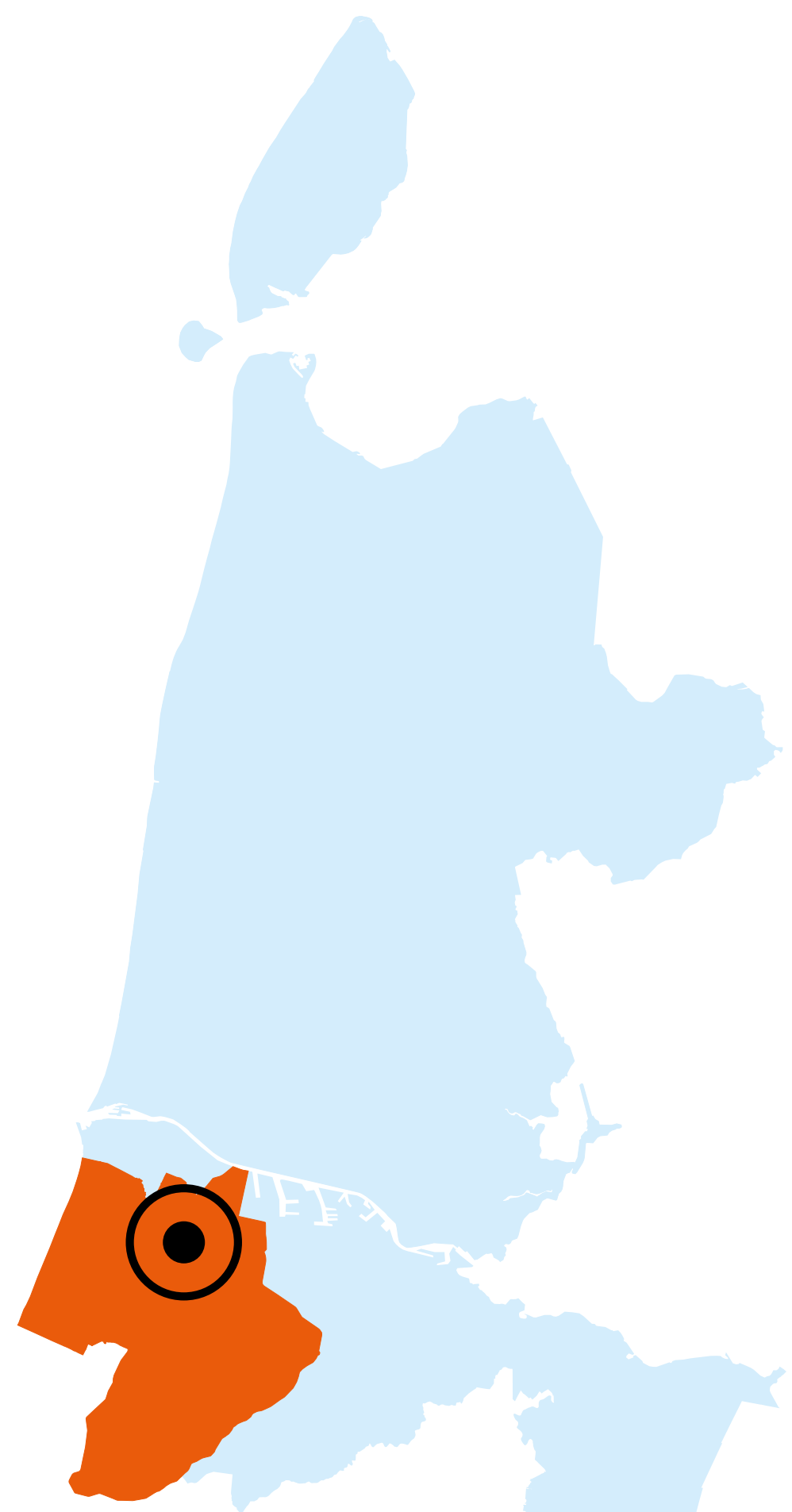








Startpunt Station Haarlem-Spaarnwoude

Wandelnetwerk Zuid-Kennemerland



ROUTES VANAF DIT STARTPUNT

-  3,7 km
-  5,7 km
-  10,6 km 
-  13,8 km 

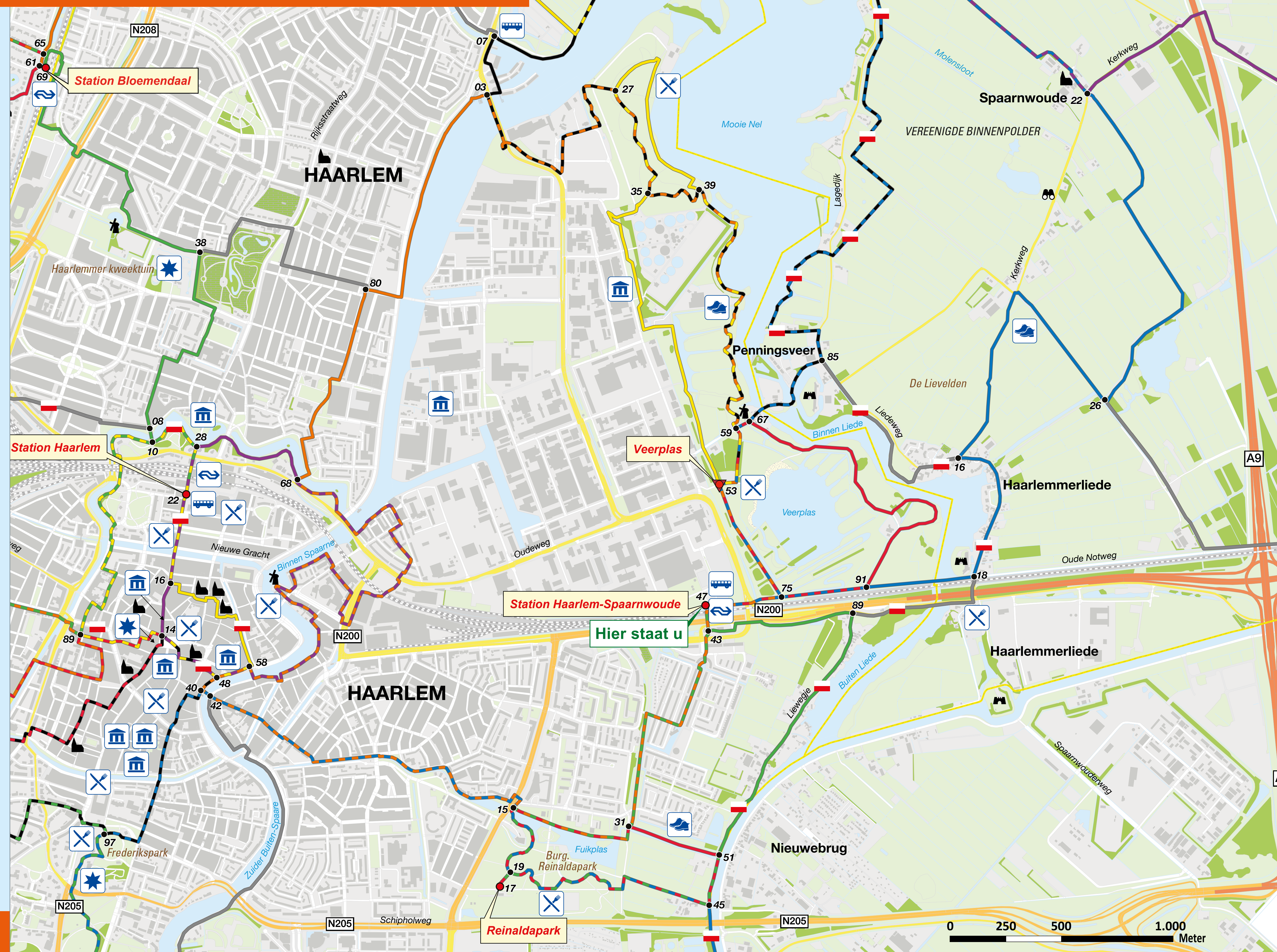
 For information in English about hiking routes starting from this location, scan: 

WELKOM

U staat aan de start van enkele gemarkeerde rondwandelingen van het wandelnetwerk Zuid-Kennemerland. Dit wandelnetwerk omvat bijna 500 kilometer aan wandeltrajecten.

Station Haarlem-Spaarnwoude ligt aan de scherpe stadsrand van Haarlem. Hier kunt u de bedrijvigheid letterlijk de rug toe keren, want vanaf het station wandelt u zo het groen in richting Haarlemmerliede. De Oudeweg bij Penningsveer heet niet voor niets zo. Het was lange tijd de kortste verbinding over land naar Amsterdam. Het brede, ondiepe water ten noorden hiervan heet Mooie Nel. Goed voor zomer- en wintervertier.

- Het **Ommetje Veerplas** (rood) is een korte wandeling rondom de plas, over goed verharde paden. Desgewenst kunt u het oostelijk lusje over de graspaden overslaan.
- De **Fuikplasroute** (groen) is een wandeling op de rand van stad en ommeland. U wandelt langs de Charta 77-Vaart door Parkwijk. Het tochtje gaat om de Fuikplas in het hippe Reinaldapark.
- De **Haarlemmerliedetocht** (blauw) is een flinke wandeling die het kerkje van Spaarnwoude verbindt met lintdorp Haarlemmerliede en met de Veerplas bij Penningsveer. U wandelt vooral over fietspaden. Een van de twee historische kerkenpaden is daadwerkelijk een paadje dwars door de weiden, het kan drassig zijn!
- De **Spaarnroute** (oranje) brengt u bovenop het Schoterooog, een voormalige vuilstort met een magnifiek uitzicht. Daarna wandelt u op de oever van het Spaarne steeds verder de stad in. Molen De Adriaan en de Gravestenenbrug zijn pareltjes op de route. De Zomervaart en de Fuikvaart leiden via de Parkwijk terug naar het station.



opmaak augustus 2022




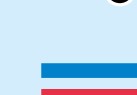
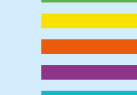











HOE WERKT HET?

Het netwerk koppelt korte en langere rondwandelingen aan elkaar. Alle routes zijn in twee richtingen bewegwijzerd met gekleurde pijlen en keuzepuntnummers.

- **Startpunten** bieden parkeergelegenheid, soms openbaar vervoer of horeca. U kunt er meestal kiezen uit twee of meer rondwandelingen.
- **Gekleurde pijlen** geven de richting aan. U vindt ze op lantaarn-/verkeerspalen of routepaaltjes.
- **Keuzepunten** zijn genummerd (01-99). U kunt hier overstappen van de ene op de andere rondwandeling en zelf uw route bepalen.

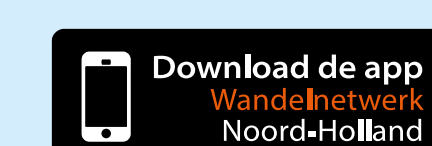
- **Verbindingsroutes** zijn in de bewegwijzering aangeduid met grijze pijlen.
- **Boerenlandpaden**, onverharde paden met overstapjes, zijn onderdeel van het wandelnetwerk. Stevige wandelschoenen zijn hier aanbevolen. Er kan vee lopen, houd hier rekening mee. Honden zijn verboden op boerenlandpaden.
- **Doorgaande routes** als Lange-Afstand-Wandelpaden (LAW), Streekpaden en het Noord-Hollandpad zijn in de bewegwijzering opgenomen. Honden zijn gewoonlijk **aangelijnd** toegestaan, tenzij vermeld staat dat honden verboden zijn.

LEGENDA

-  Startpunt
-  Toeristisch Overstappunt (TOP) met startpunt
-  Keuzepunt + nummer
-  Route in netwerk
-  Verbindingsroute, doorgaande route
-  Lange-Afstand-Wandelpad
-  Bushalte
-  Treinstation
-  Horeca
-  Rustpunt
-  Museum
-  Bezienswaardigheid
-  Bezoekerscentrum
-  Honden verboden
-  Verboden toegang tijdens broedseizoen (zie data)
-  Hoge wandelschoenen geadviseerd (geldt ook voor boerenlandpaden)

COLOFON

Dit wandelnetwerk is een initiatief van de gemeenten Haarlem, Haarlemmermeer, Velsen, Heemstede, Zandvoort en Bloemendaal in samenwerking met PWN, Staatsbosbeheer, Natuurmonumenten, Landschap Noord-Holland en Recreatieschap Spaarnwoude. De aanleg is mede mogelijk gemaakt door de Provincie Noord-Holland. Het netwerk wordt beheerd door het Routebureau van Recreatie Noord-Holland. Kijk voor alle startpunten, interessante themaroutes en een routeplanner op www.wandelnetwerknoordholland.nl. De gratis routeapp is te downloaden via de App Store en Google Play.



Meldingen over routemarkering en/of ontbrekende bordjes: www.meldpuntroutes.nl

