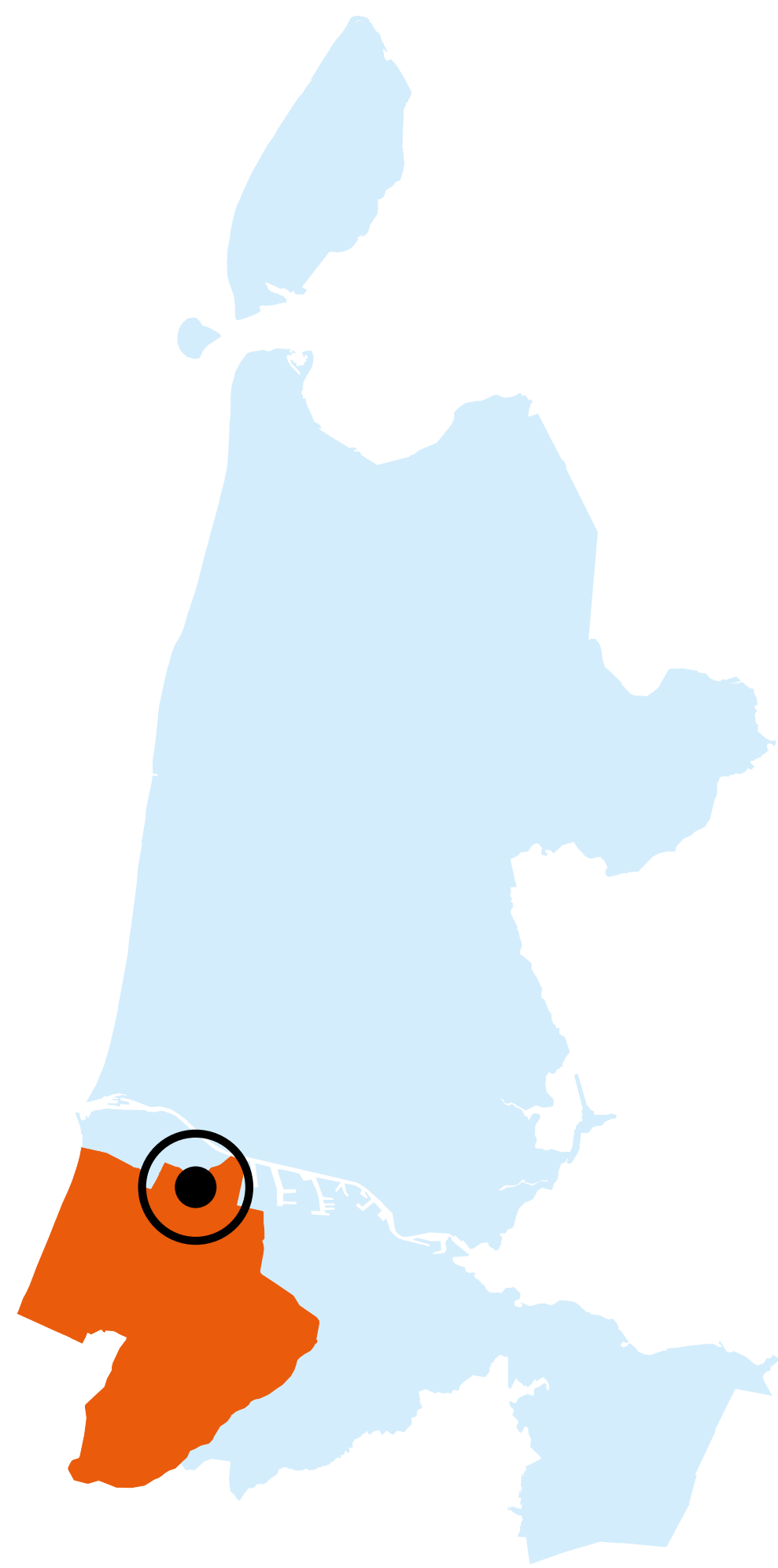




# Startpunt Spaarndam

## Wandelnetwerk Zuid-Kennemerland



### ROUTES VANAF DIT STARTPUNT

- 3,9 km
- 10,5 km
- 10,9 km

For information in English about hiking routes starting from this location, scan:

## WELKOM

U staat aan de start van enkele gemarkeerde rondwandelingen van het wandelnetwerk Zuid-Kennemerland. Dit wandelnetwerk omvat bijna 500 kilometer aan wandeltrajecten.

Spaarndam ligt tussen dijken en sluizen aan de monding van Liede en Spaarne in het IJ. In dit deel van Holland was er al in de middeleeuwen een strijd tegen het water. Het dorp ligt in de noordpunt van Hoogheemraadschap Rijnland, het oudste waterschap van Nederland. Naast elkaar ziet u hier drie sluizen van verschillende generaties. Boven op de Woerder Sluis staat het bronzen beeld van Hansje Brinker, de sluiswachterszoon die naar men zegt zijn vinger in de dijk stopte om een doorbraak te voorkomen. Dit startpunt voor de wandelroutes ligt aan de andere kant van de Liede. U wandelt hier vanuit het dorp de polders in, richting de Stompe Toren van Spaarwoude.

- Bij de route **Rondom de Inlaagpolder** (paars) heeft u het meeste gras onder de voeten. U wandelt langs de Westhoffplas, waar lepelaars zich tegoed doen aan brakwatergarnalen. Wandelend op de Inlaagdijk kunt u het wijde land op zich in laten werken.
- Op het grote **Rondje Mooie Nel** (zwart) ziet u het brede water van de Binnenliede en het Spaarne van alle kanten. Zelfs van boven, vanaf de voormalige vuilstort.
- De **Haarlemmerliedetocht** (blauw) is een flinke wandeling die het kerkje van Spaarwoude verbindt met lintdorp Haarlemmerliede en met de Veerplas bij Penningsveer. U wandelt vooral over fietspaden. Een van de twee historische kerkepaden is daadwerkelijk een paadje dwars door de weiden, het kan drassig zijn!

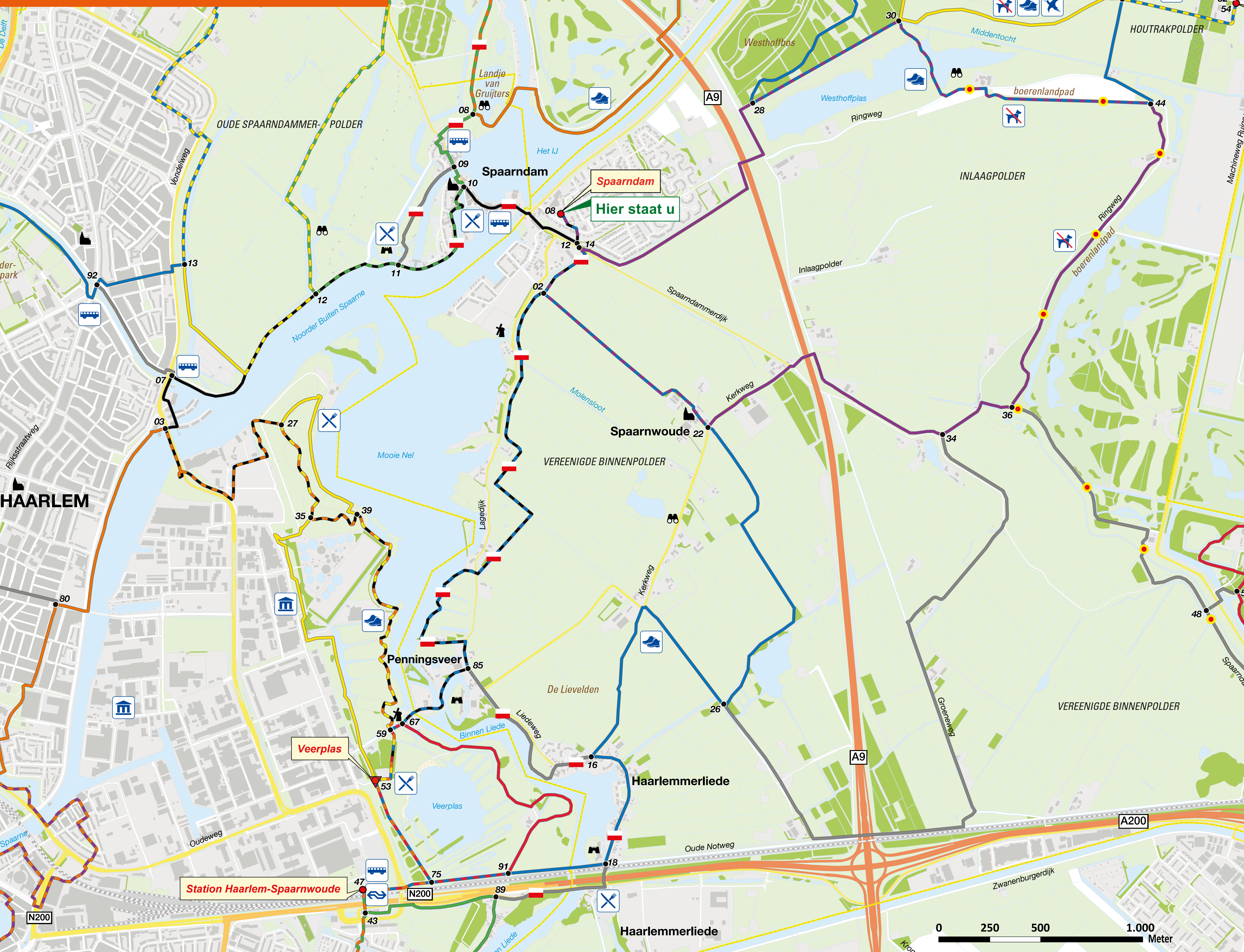
[www.wandelnetwerknoordholland.nl](http://www.wandelnetwerknoordholland.nl)

## HOE WERKT HET?

Het netwerk koppelt korte en langere rondwandelingen aan elkaar. Alle routes zijn in twee richtingen bewegwijzerd met gekleurde pijlen en keuzepuntnummers.

- **Startpunten** bieden parkeergelegenheid, soms openbaar vervoer of horeca. U kunt er meestal kiezen uit twee of meer rondwandelingen.
- **Gekleurde pijlen** geven de richting aan. U vindt ze op lantaarn-/verkeerspalen of routepaaltjes.
- **Keuzepunten** zijn genummerd (01-99). U kunt hier overstappen van de ene op de andere rondwandeling en zelf uw route bepalen.

- **Verbindingsroutes** zijn in de bewegwijzering aangeduid met grijze pijlen.
- **Boerenlandpaden**, onverharde paden met overstapjes, zijn onderdeel van het wandelnetwerk. Stevige wandelschoenen zijn hier aanbevolen. Er kan vee lopen, houd hier rekening mee. Honden zijn verboden op boerenlandpaden.
- **Doorgaande routes** als Lange-Afstand-Wandelpaden (LAW), Streekpaden en het Noord-Hollandpad zijn in de bewegwijzering opgenomen. Honden zijn gewoonlijk **aangelijnd** toegestaan, tenzij vermeld staat dat honden verboden zijn.

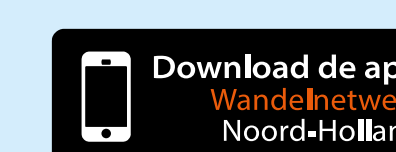


## LEGENDA

- Startpunt
- Toeristisch Overstappunt (TOP) met startpunt
- Keuzepunt + nummer
- Route in netwerk
- Verbindingsroute, doorgaande route
- Lange-Afstand-Wandelpad
- Noord-Hollandpad
- Bushalte
- Treinstation
- Horeca
- Rustpunt
- Museum
- Bezienswaardigheid
- Bezoekerscentrum
- Honden verboden
- Verboden toegang tijdens broedseizoen (zie data)
- Hoge wandelschoenen geadviseerd (geldt ook voor boerenlandpaden)

## COLOFON

Dit wandelnetwerk is een initiatief van de gemeenten Haarlem, Haarlemmermeer, Velsen, Heemstede, Zandvoort en Bloemendaal in samenwerking met PWN, Staatsbosbeheer, Natuurmonumenten, Landschap Noord-Holland en Recreatieschap Spaarwoude. De aanleg is mede mogelijk gemaakt door de Provincie Noord-Holland. Het netwerk wordt beheerd door het Routebureau van Recreatie Noord-Holland. Kijk voor alle startpunten, interessante themaroutes en een routeplanner op [www.wandelnetwerknoordholland.nl](http://www.wandelnetwerknoordholland.nl). De gratis routeapp is te downloaden via de App Store en Google Play.



Meldingen over routemarkering en/of ontbrekende bordjes: [www.meldpuntroutes.nl](http://www.meldpuntroutes.nl)



opmaak augustus 2022