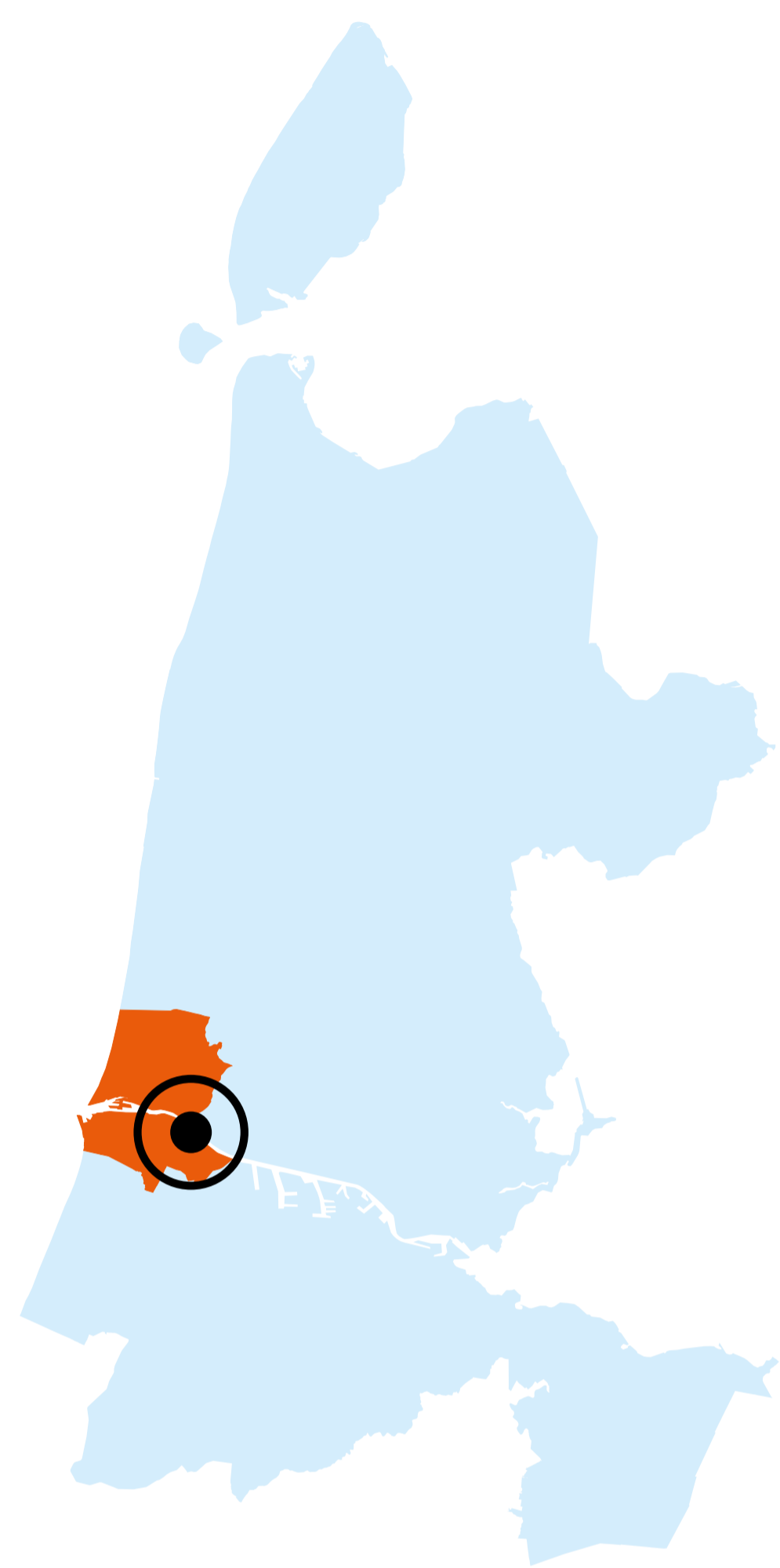




# Startpunt Skibaan Spaarnwoude Park

## Wandelnetwerk Midden-Kennemerland



### ROUTES VANAF DIT STARTPUNT

- 3,8 km
- 5,1 km

For information in English about hiking routes starting from this location, scan:

## WELKOM

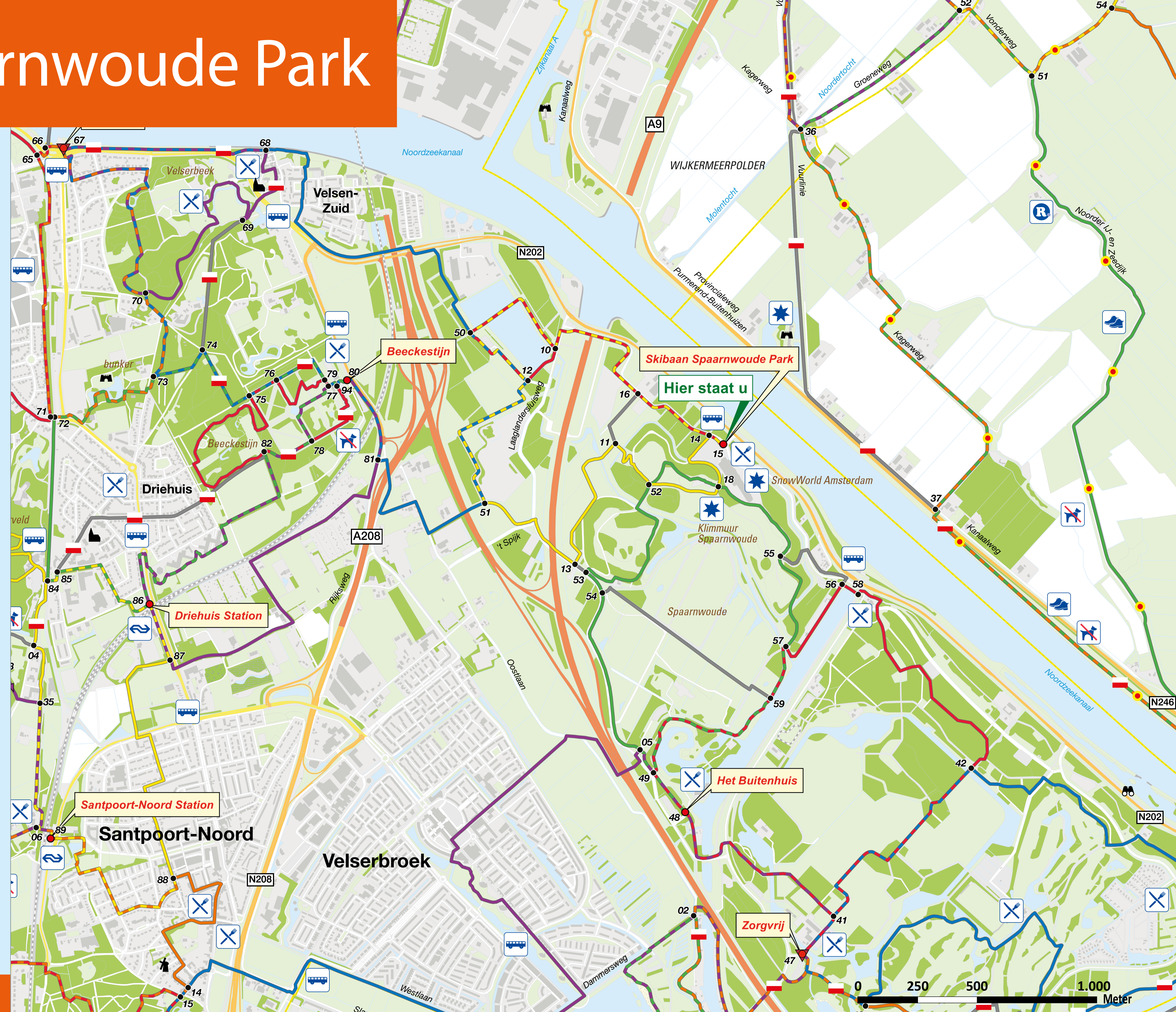
U staat aan de start van enkele gemarkeerde rondwandelingen van het wandelnetwerk Midden-Kennemerland, dat ruim 200 kilometer aan paden omvat.

Het Oer-IJ, een oude noordelijke aftakking van de Rijn, is minder bekend dan het IJ. Duizenden jaren geleden stroomde het via de Vechtstreek naar de Noordzee bij Castricum. Het Noordzeekanaal werd in de 19e eeuw gegraven in de Oer-IJ-bedding. De Romeinen arriveerden via het Oer-IJ en bouwden een havenfort bij de huidige Wijkertunnel. De Friezen waren bekend met het gebied en werkten samen met de Romeinen. In 28 na Chr. was er een Friese opstand, maar de Romeinen keerden later terug en bouwden een groter fort bij de Velsertunnel. De Romeinen gooiden hun afval in de haven, terwijl ons 20e-eeuwse afval op een stortlocatie terechtkwam. Door het stortmateriaal ontstonden heuvels, die nu diverse recreatiemogelijkheden bieden. Op een van deze heuvels bevindt zich een uitzichtpunt. Daarnaast zijn er een indoorskibaan, een mountainbikeparcours en een klimwand in de omgeving.

Ontdek het verhaal van de Romeinse routes met de boeiende audiotour! Scan de QR-codes op de markeerpaaltjes en duik in de geschiedenis van het legerkamp.

- Het korte **Rondje Castellum** (rood) neemt u mee op een toegankelijke route naar de historische locatie waar ooit het havenfort aan het Oer-IJ stond.
- De langere **Batoroute** (geel) voert eveneens langs de plek van het havenfort en biedt onderweg tien luisterpunten. Hier hoort u verhalen van legionair Bato over de vroegere en hedendaagse omgeving, opgravingen, de Friese Opstand en een brug over het Oer-IJ.

[www.wandelnetwerknordholland.nl](http://www.wandelnetwerknordholland.nl)



opmaak april 2023

## HOE WERKT HET?

Het netwerk koppelt korte en langere rondwandelingen aan elkaar. Alle routes zijn in twee richtingen bewegwijzerd met gekleurde pijlen en keuzepuntnummers.

- **Startpunten** bieden parkeergelegenheid, soms openbaar vervoer of horeca. U kunt er meestal kiezen uit twee of meer rondwandelingen.
- **Gekleurde pijlen** geven de richting aan. U vindt ze op lantaarn-/verkeerspalen of routepaaltjes.
- **Keuzepunten** zijn genummerd (01-99). U kunt hier overstappen van de ene op de andere rondwandeling en zelf uw route bepalen.

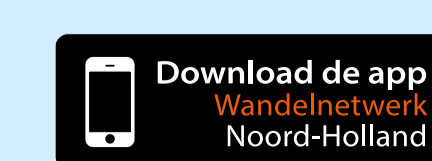
- **Verbindingsroutes** zijn in de bewegwijzering aangeduid met grijze pijlen.
- **Boerenlandpaden**, onverharde paden met overstapjes, zijn onderdeel van het wandelnetwerk. Stevige wandelschoenen zijn hier aanbevolen. Honden zijn verboden op boerenlandpaden.
- **Doorgaande routes** als Lange-Afstand-Wandelpaden (LAW), Streekpaden en het Noord-Hollandpad zijn in de bewegwijzering opgenomen. Honden zijn gewoonlijk **aangelijnd** toegestaan, tenzij vermeld staat dat honden verboden zijn.

## LEGENDA

- |                                              |                         |                    |                                                                  |
|----------------------------------------------|-------------------------|--------------------|------------------------------------------------------------------|
| Startpunt                                    | Lange-Afstand-Wandelpad | Bushalte           | Bezoekerscentrum                                                 |
| Toeristisch Overstappunt (TOP) met startpunt | Noord-Hollandpad        | Treinstation       | Honden verboden                                                  |
| Keuzepunt + nummer                           |                         | Horeca             | Verboden toegang tijdens broedseizoenen (zie data)               |
| Route in netwerk                             |                         | Rustpunt           | Hoge wandelschoenen geadviseerd (geldt ook voor boerenlandpaden) |
| Verbindingsroute, doorgaande route           |                         | Museum             |                                                                  |
|                                              |                         | Bezienswaardigheid |                                                                  |

## COLOFON

Dit wandelnetwerk is een initiatief van de gemeenten Velsen, Heemskerk en Beverwijk. De aanleg is mede mogelijk gemaakt door de Provincie Noord-Holland. Het netwerk wordt beheerd door het Routebureau van Recreatie Noord-Holland. Kijk voor alle startpunten, interessante thema-routes en een routeplanner op [www.wandelnetwerknordholland.nl](http://www.wandelnetwerknordholland.nl). De gratis routeapp is te downloaden via de App Store en Google Play.



Meldingen over routemarkering en/of ontbrekende bordjes: [www.meldpuntroutes.nl](http://www.meldpuntroutes.nl)

