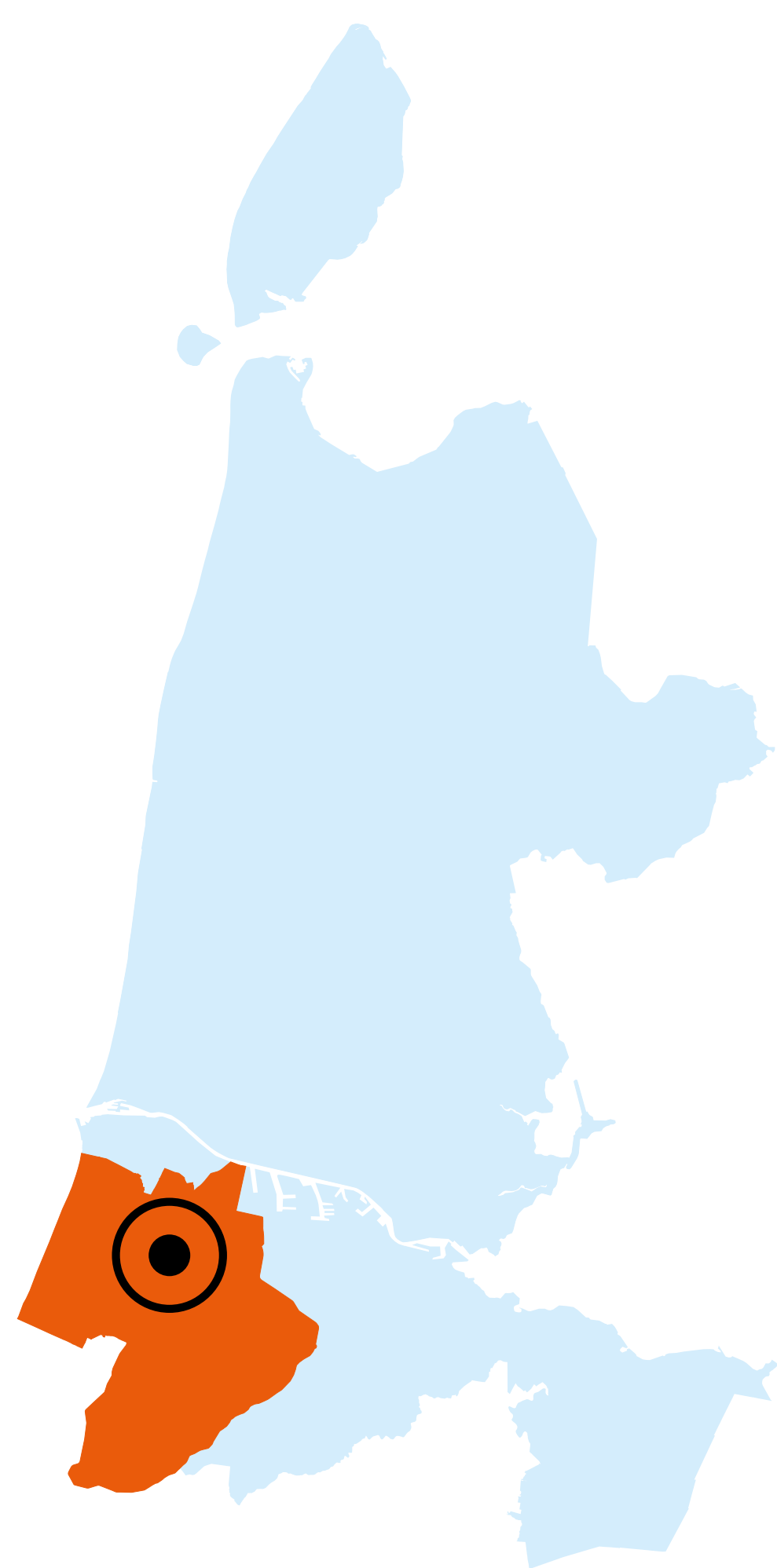








Startpunt Reinaldapark

Wandelnetwerk Zuid-Kennemerland



ROUTES VANAF DIT STARTPUNT

-  2,3 km 
-  5,6 km
-  13,6 km

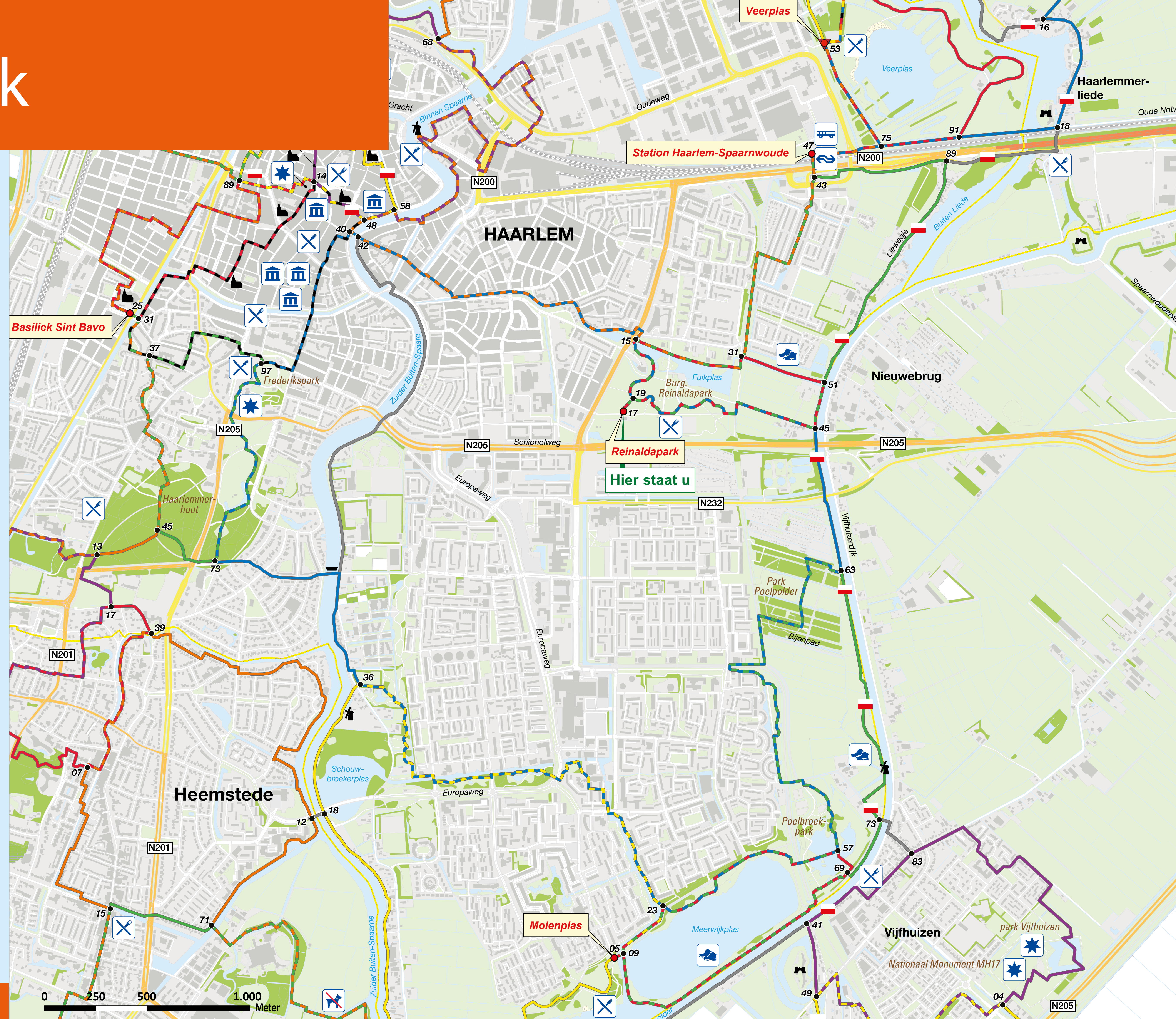
 For information in English about hiking routes starting from this location, scan: 

WELKOM

U staat aan de start van enkele gemarkeerde rondwandelingen van het wandelnetwerk Zuid-Kennemerland. Dit wandelnetwerk omvat bijna 500 kilometer aan wandeltrajecten.

Het hippe Reinaldapark is vernoemd naar een oud-burgemeester van de stad. De vuilnisbelt van weleer is knap omgetoverd tot een aantrekkelijk buurtpark met slingerende paden rond de Fuikplas. De Selimiye Moskee met groene glaskoepel markeert de toegang vanaf de stad. Markante plekken in het park zijn de Hortensiaheuvel en het monument voor de gesneuvelden in de Tweede Wereldoorlog. Bijzonder is ook dat hier honderd jaar geleden het boemeltreintje reed vanaf station Haarlem richting Hoofddorp. Deze zijtak van de Haarlemmermeer-spoorlijnen is in 1912 in gebruik genomen, maar werd door de crisis in 1936 alweer opgedoekt.

- Het **Ommetje Zwanebloembocht** (rood) volgt de lange bogen door het jonge Reinaldapark. Het pad slingert langs de moskee. Via het Mien Ruyspad en de graskade van de Fuikvaart gaat het verder naar het Liewegje aan de ringvaart.
- De **Fuikplasroute** (groen) is een wandeling op de rand van stad en ommeland. Het tochtje gaat net als de rode route om de Fuikplas. Het Meerspoorpad en het padje langs de Charta 77-Vaart leiden u door Parkwijk. Vanaf het station van Spaarwoude gaat de route over het lieflijke Liewegje met boerderijen en woonboten.
- De grote **Schalkwijkronde** (blauw) verbindt de Molenplas met hartje Haarlem. U wandelt door parken en polders. Met het Spaarveer steekt u over naar de Haarlemmerhout. Via het Reinaldapark en de ringvaart gaat het verder naar het Poelbroekpark en de Meerwijkplas.



opmaak augustus 2022

















HOE WERKT HET?

Het netwerk koppelt korte en langere rondwandelingen aan elkaar. Alle routes zijn in twee richtingen bewegwijzerd met gekleurde pijlen en keuzepuntnummers.

- **Startpunten** bieden parkeergelegenheid, soms openbaar vervoer of horeca. U kunt er meestal kiezen uit twee of meer rondwandelingen.
- **Gekleurde pijlen** geven de richting aan. U vindt ze op lantaarn-/verkeerspalen of routepaaltjes.
- **Keuzepunten** zijn genummerd (01-99). U kunt hier overstappen van de ene op de andere rondwandeling en zelf uw route bepalen.

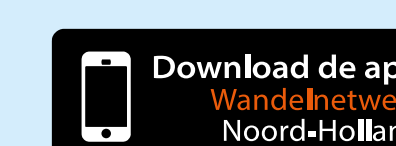
- **Verbindingsroutes** zijn in de bewegwijzering aangeduid met grijze pijlen.
- **Boerenlandpaden**, onverharde paden met overstapjes, zijn onderdeel van het wandelnetwerk. Stevige wandelschoenen zijn hier aanbevolen. Er kan vee lopen, houd hier rekening mee. Honden zijn verboden op boerenlandpaden.
- **Doorgaande routes** als Lange-Afstand-Wandelpaden (LAW), Streekpaden en het Noord-Hollandpad zijn in de bewegwijzering opgenomen. Honden zijn gewoonlijk **aangelijnd** toegestaan, tenzij vermeld staat dat honden verboden zijn.

LEGENDA

-  Startpunt
-  Toeristisch Overstappunt (TOP) met startpunt
-  Keuzepunt + nummer
-  Route in netwerk
-  Verbindingsroute, doorgaande route
-  Lange-Afstand-Wandelpad
-  Bushalte
-  Treinstation
-  Horeca
-  Rustpunt
-  Museum
-  Bezienswaardigheid
-  Bezoekerscentrum
-  Honden verboden
-  Verboden toegang tijdens broedseizoen (zie data)
-  Hoge wandelschoenen geadviseerd (geldt ook voor boerenlandpaden)

COLOFON

Dit wandelnetwerk is een initiatief van de gemeenten Haarlem, Haarlemmermeer, Velsen, Heemstede, Zandvoort en Bloemendaal in samenwerking met PWN, Staatsbosbeheer, Natuurmonumenten, Landschap Noord-Holland en Recreatieschap Spaarwoude. De aanleg is mede mogelijk gemaakt door de Provincie Noord-Holland. Het netwerk wordt beheerd door het Routebureau van Recreatie Noord-Holland. Kijk voor alle startpunten, interessante themaroutes en een routeplanner op www.wandelnetwerknoordholland.nl. De gratis routeapp is te downloaden via de App Store en Google Play.



Meldingen over routemarkering en/of ontbrekende bordjes: www.meldpuntroutes.nl

