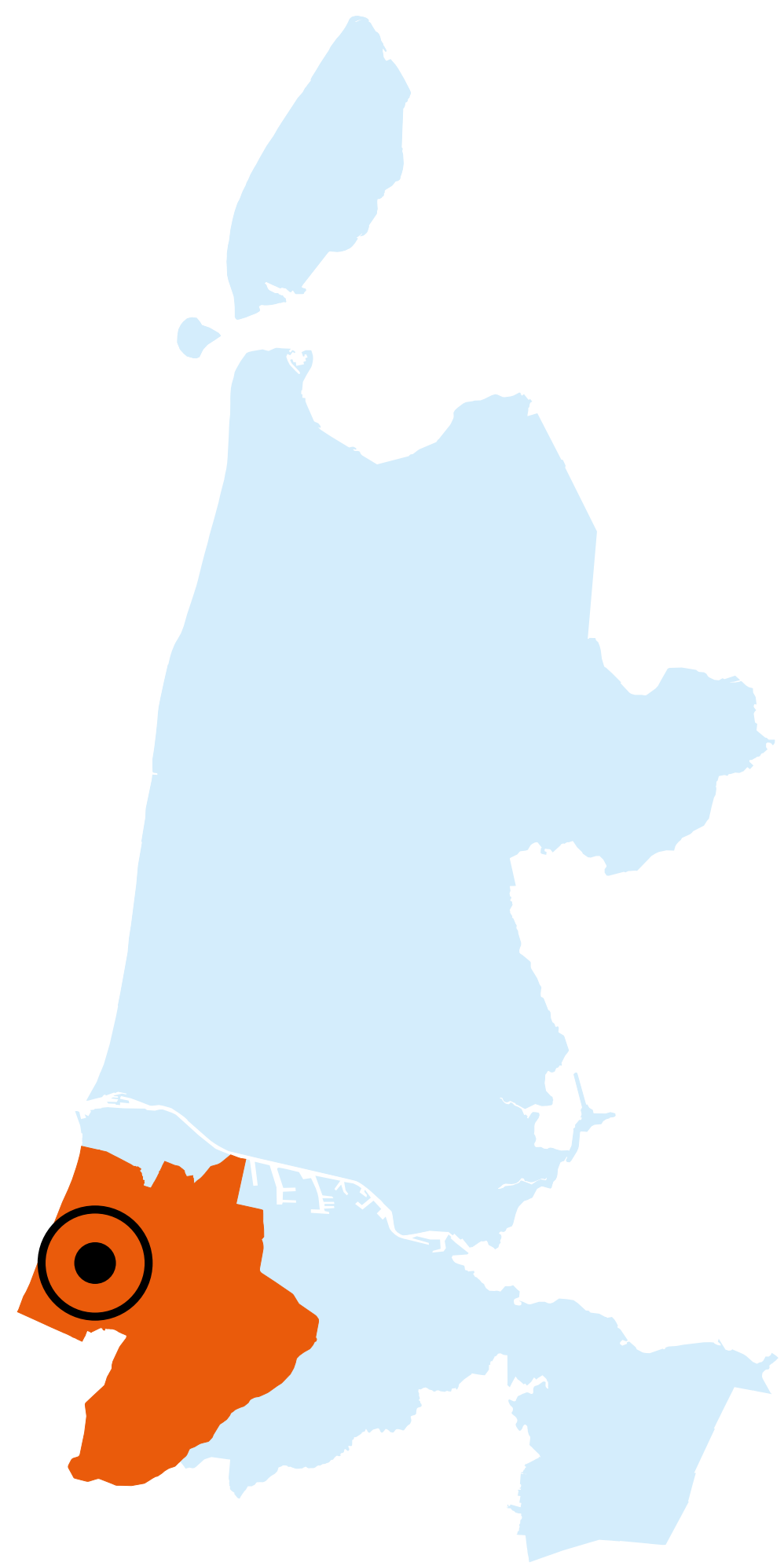




Startpunt Naaldenveld

Wandelnetwerk Zuid-Kennemerland



ROUTES VANAF DIT STARTPUNT

- 3,8 km
- 6,7 km

For information in English about hiking routes starting from this location, scan:

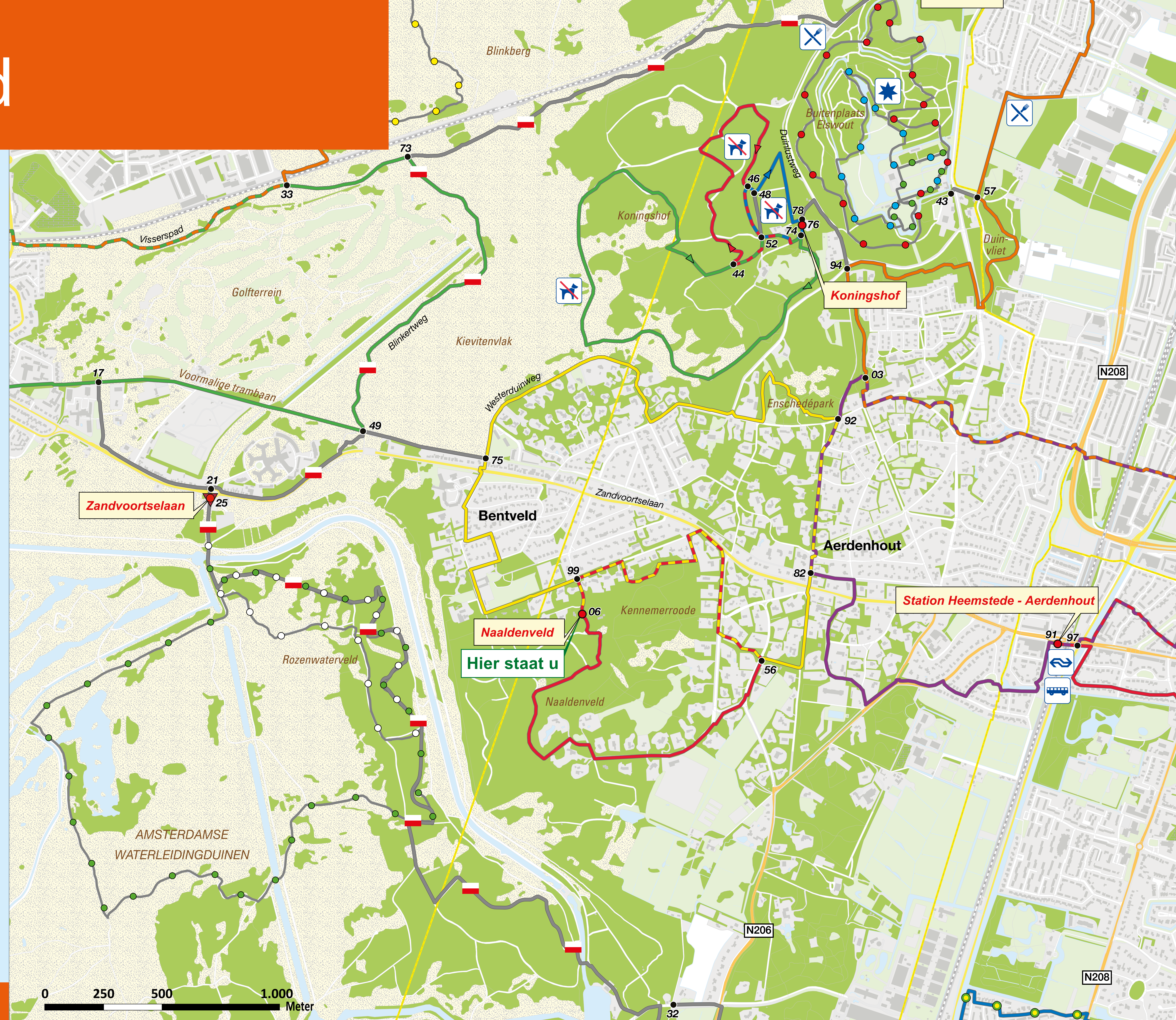
www.wandelnetwerknoordholland.nl

WELKOM

U staat aan de start van enkele gemarkeerde rondwandelingen van het wandelnetwerk Zuid-Kennemerland. Dit wandelnetwerk omvat bijna 500 kilometer aan wandeltrajecten.

Het Naaldenveld en het naburige Kennemerroode zijn kleine verborgen duinjuwelen achter grote tuinen van Bentveld en Aerdenhout. Kennemerroode maakt zelfs deel uit van zo'n tuin. Het is bultig terrein met ruige dennen waar ook damherten en reeën zich thuis voelen. Verbaas u niet als een jonge buizerd vanaf een tak u daar op uw bankje zit te observeren.

- De route **Rondom Kennemerroode** (rood) voert door terrein van Landschap Noord-Holland en achterompaadjes en paden door Aerdenhout en Bentveld. Veel villa's verbergen hun architectuur achter heggen en tuingroen, maar de monumentale villa Blauwduin op Zwaluwenweg 1 kunt u bij zijn hek een blik. Bijzonder van architectuur is ook de Adventkerk (rijksmonument) uit 1958. Voor alle maten daarvan is uitgegaan van de Gulden Snede.
- De **Bentveldroute** (geel) voert rond en door villawijk Bentveld. Verborgen paadjes geven een gevoel van het natuurlijk duingebied dat hier ooit was. Verder is er onderweg veel groen waarachter monumentale huizen zich verbergen. We komen vlak langs Groot Bentveld, een landgoed waarvan de geschiedenis zo'n 1000 jaar terug zou gaan. De beleving ervan is helaas exclusief voor de bewoners. Wel publiek te genieten is het Enschedépark met zijn kopje, een stevig klimmetje.



opmaak augustus 2022

HOE WERKT HET?

Het netwerk koppelt korte en langere rondwandelingen aan elkaar. Alle routes zijn in twee richtingen bewegwijzerd met gekleurde pijlen en keuzepuntnummers.

- **Startpunten** bieden parkeergelegenheid, soms openbaar vervoer of horeca. U kunt er meestal kiezen uit twee of meer rondwandelingen.
- **Gekleurde pijlen** geven de richting aan. U vindt ze op lantaarn-/verkeerspalen of routepaaltjes.
- **Keuzepunten** zijn genummerd (01-99). U kunt hier overstappen van de ene op de andere rondwandeling en zelf uw route bepalen.

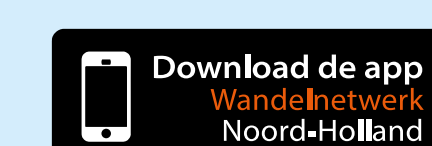
- **Verbindingsroutes** zijn in de bewegwijzering aangeduid met grijze pijlen.
- **Boerenlandpaden**, onverharde paden met overstapjes, zijn onderdeel van het wandelnetwerk. Stevige wandelschoenen zijn hier aanbevolen. Er kan vee lopen, houd hier rekening mee. Honden zijn verboden op boerenlandpaden.
- **Doorgaande routes** als Lange-Afstand-Wandelpaden (LAW), Streekpaden en het Noord-Hollandpad zijn in de bewegwijzering opgenomen. Honden zijn gewoonlijk **aangelijnd** toegestaan, tenzij vermeld staat dat honden verboden zijn.

LEGENDA

- | | | | |
|--|----------------------------------|--------------------|--|
| Startpunt | Lange-Afstand-Wandelpad | Bushalte | Bezoekerscentrum |
| Toeristisch Overstappunt (TOP) met startpunt | Paaltjesroute Waterleidingduinen | Treinstation | Honden verboden |
| Keuzepunt + nummer | Paaltjesroute Waterleidingduinen | Horeca | Verboden toegang tijdens broedseizoen (zie data) |
| Route in netwerk | Wandelroute Elswout | Rustpunt | Hoge wandelschoenen geadviseerd (geldt ook voor boerenlandpaden) |
| Verbindingsroute, doorgaande route | Wandelroute Elswout | Museum | |
| | Wandelroute Elswout | Bezienswaardigheid | |

COLOFON

Dit wandelnetwerk is een initiatief van de gemeenten Haarlem, Haarlemmermeer, Velsen, Heemstede, Zandvoort en Bloemendaal in samenwerking met PWN, Staatsbosbeheer, Natuurmonumenten, Landschap Noord-Holland en Recreatieschap Spaarwoude. De aanleg is mede mogelijk gemaakt door de Provincie Noord-Holland. Het netwerk wordt beheerd door het Routebureau van Recreatie Noord-Holland. Kijk voor alle startpunten, interessante themaroutes en een routeplanner op www.wandelnetwerknoordholland.nl. De gratis routeapp is te downloaden via de App Store en Google Play.



Meldingen over routemarkering en/of ontbrekende bordjes: www.meldpuntroutes.nl

