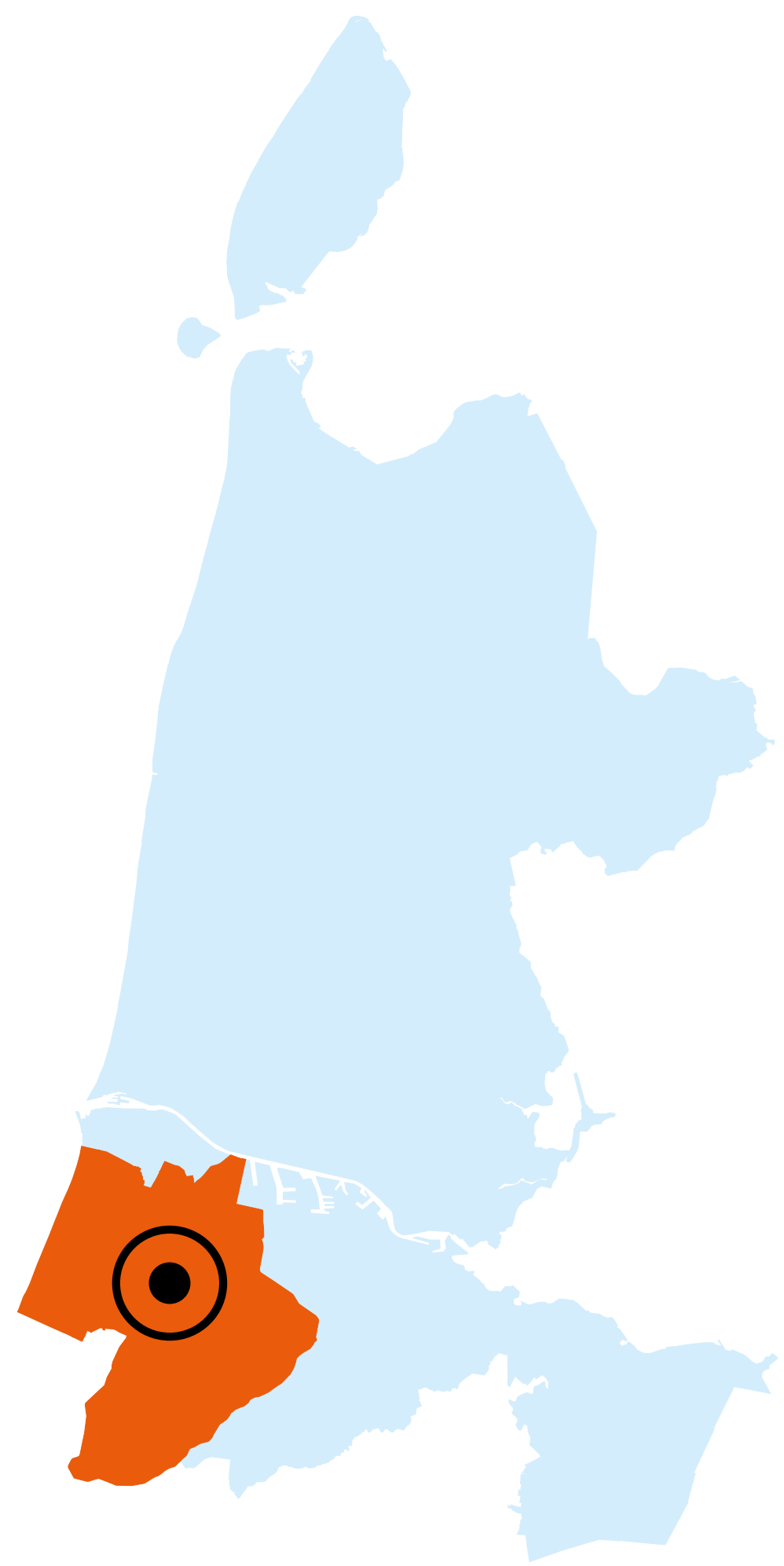




Startpunt Molenplas

Wandelnetwerk Zuid-Kennemerland



ROUTES VANAF DIT STARTPUNT

- 3,2 km
- 7,2 km
- 7,2 km

For information in English about hiking routes starting from this location, scan:

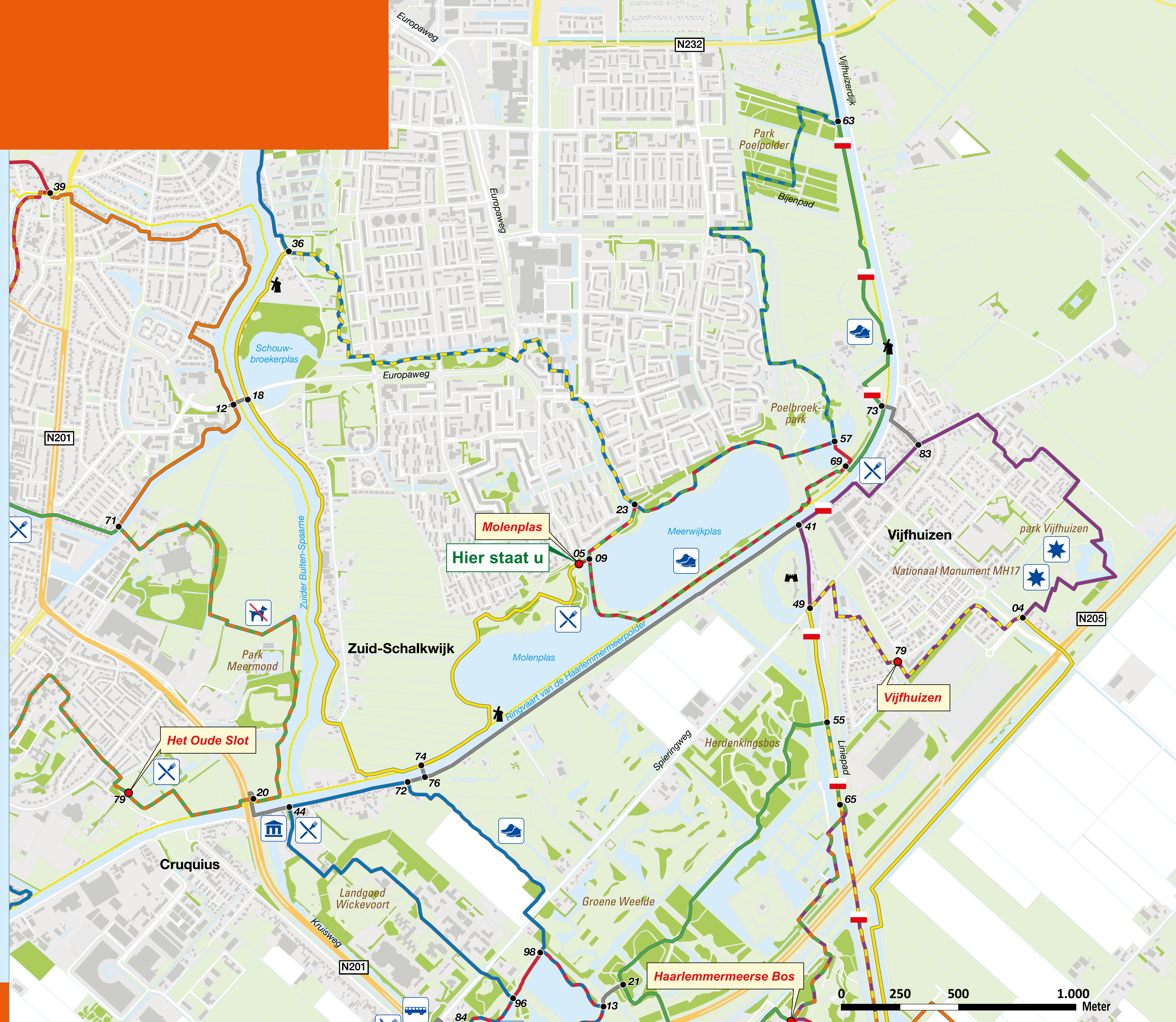
www.wandelnetwerknoordholland.nl

WELKOM

U staat aan de start van enkele gemarkeerde rondwandelingen van het wandelnetwerk Zuid-Kennemerland. Dit wandelnetwerk omvat bijna 500 kilometer aan wandeltrajecten.

De Molenplas en de Meerwijkplas liggen er nu amper vijftig jaar. De meertjes zijn gelijktijdig gegraven met de grootschalige bouw in Schalkwijk. Ze zijn nu geliefd bij zwemmers, schaatsers en vissers. En natuurlijk kan hier ook prima worden gewandeld. De Molenplas staat in open verbinding met de Ringvaart van de Haarlemmermeer. Poldermolen De Hommel staat op de zuidpunt. Rond de Meerwijkplas ligt het accent meer op natuur. Vrijwilligers van de natuurwerkgroep proberen hier een aantrekkelijk broedgebied voor vogels als de roerdomp en de snor te realiseren. Op verschillende plekken worden pony's ingezet voor de begrazing.

- Het **Ommetje Meerwijkplas** (rood) volgt de oever van het meertje tot in het Poelbroekpark. Door het hoge waterpeil komen in het park bijzondere planten en orchideeën voor. De route gaat deels over onverharde paden en een stuk grasdijk. Voor de struipaadjes op de noordoever is het fietspad een alternatief.
- De **Vijfhuizer Molenroute** (groen) volgt eveneens de oever van de Meerwijkplas, maar gaat vervolgens helemaal door tot in park Poelpolder, langs de naamgever van de route.
- Op het **Rondje Jaagpad** (geel) kuiert u op een exclusief wandelpaadje langs het water. Terug loopt u via het Engelandpark, de Europavaart en de Amerikavaart.



opmaak augustus 2022

HOE WERKT HET?

Het netwerk koppelt korte en langere rondwandelingen aan elkaar. Alle routes zijn in twee richtingen bewegwijzerd met gekleurde pijlen en keuzepuntnummers.

- **Startpunten** bieden parkeergelegenheid, soms openbaar vervoer of horeca. U kunt er meestal kiezen uit twee of meer rondwandelingen.
- **Gekleurde pijlen** geven de richting aan. U vindt ze op lantaarn-/verkeerspalen of routepaaltjes.
- **Keuzepunten** zijn genummerd (01-99). U kunt hier overstappen van de ene op de andere rondwandeling en zelf uw route bepalen.

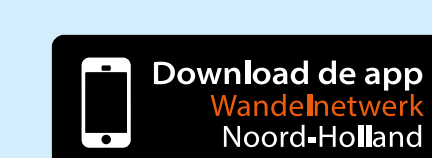
- **Verbindingsroutes** zijn in de bewegwijzering aangeduid met grijze pijlen.
- **Boerenlandpaden**, onverharde paden met overstapjes, zijn onderdeel van het wandelnetwerk. Stevige wandelschoenen zijn hier aanbevolen. Er kan vee lopen, houd hier rekening mee. Honden zijn verboden op boerenlandpaden.
- **Doorgaande routes** als Lange-Afstand-Wandelpaden (LAW), Streekpaden en het Noord-Hollandpad zijn in de bewegwijzering opgenomen. Honden zijn gewoonlijk **aangelijnd** toegestaan, tenzij vermeld staat dat honden verboden zijn.

LEGENDA

- Startpunt
- Toeristisch Overstappunt (TOP) met startpunt
- Keuzepunt + nummer
- Route in netwerk
- Verbindingsroute, doorgaande route
- Lange-Afstand-Wandelpad
- Bushalte
- Treinstation
- Horeca
- Rustpunt
- Museum
- Bezienswaardigheid
- Bezoekerscentrum
- Honden verboden
- Verboden toegang tijdens broedseizoen (zie data)
- Hoge wandelschoenen geadviseerd (geldt ook voor boerenlandpaden)

COLOFON

Dit wandelnetwerk is een initiatief van de gemeenten Haarlem, Haarlemmermeer, Velsen, Heemstede, Zandvoort en Bloemendaal in samenwerking met PWN, Staatsbosbeheer, Natuurmonumenten, Landschap Noord-Holland en Recreatieschap Spaarwoude. De aanleg is mede mogelijk gemaakt door de Provincie Noord-Holland. Het netwerk wordt beheerd door het Routebureau van Recreatie Noord-Holland. Kijk voor alle startpunten, interessante themaroutes en een routeplanner op www.wandelnetwerknoordholland.nl. De gratis routheapp is te downloaden via de App Store en Google Play.



Meldingen over routemarkering en/of ontbrekende bordjes: www.meldpuntroutes.nl

