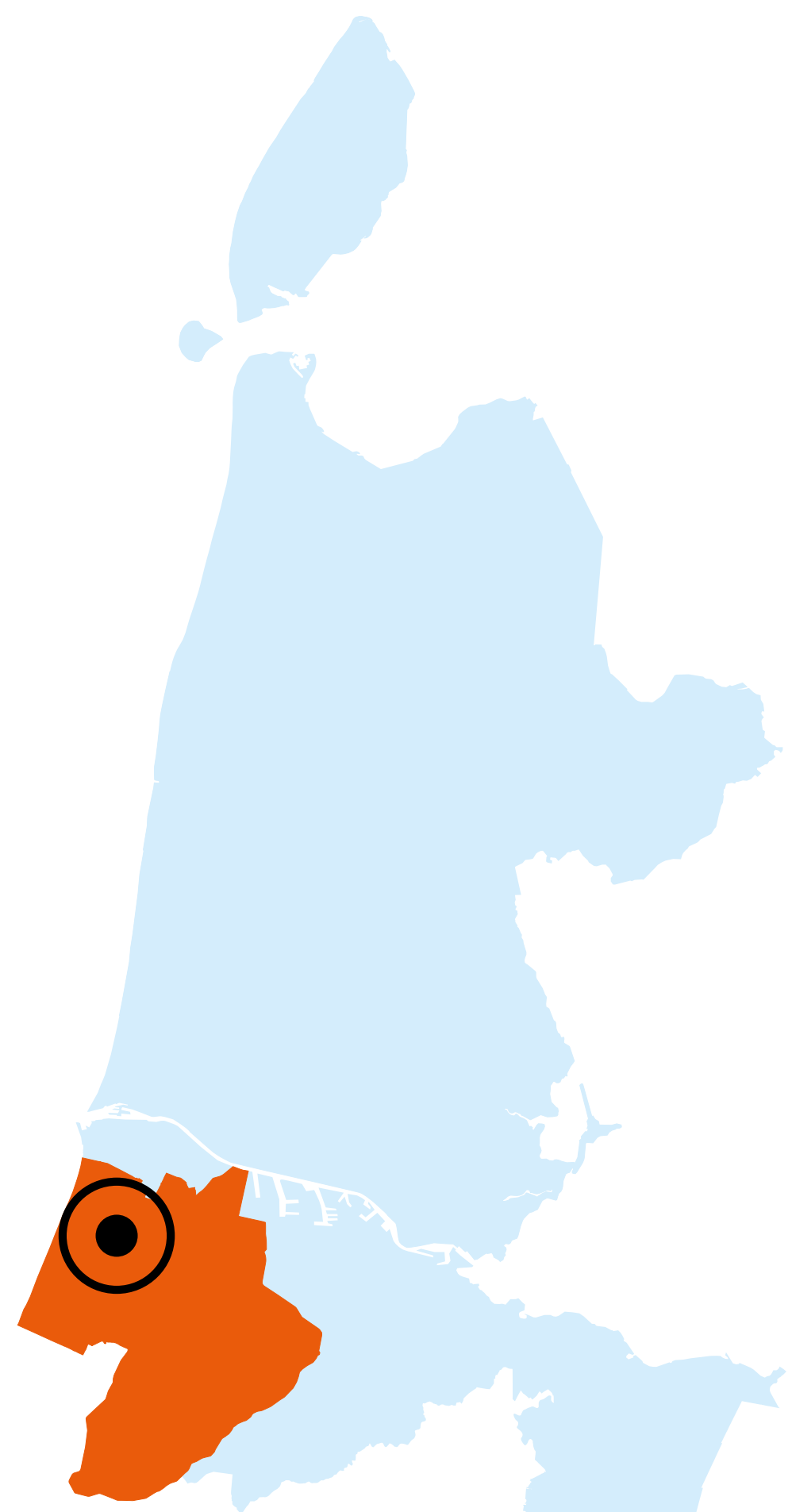


Startpunt Middenduin

Wandelnetwerk Zuid-Kennemerland



ROUTES VANAF DIT STARTPUNT

-  3,9 km  
-  4,2 km  

 For information in English about hiking routes starting from this location, scan: 

WELKOM

U staat aan de start van enkele gemarkeerde rondwandelingen van het wandelnetwerk Zuid-Kennemerland. Dit wandelnetwerk omvat bijna 500 kilometer aan wandeltrajecten.

Middenduin van Staatsbosbeheer is een prachtig wandelgebiedje, een beetje verstopt tussen de Zeeweg en Kraantje Lek. Vooral het contrast tussen drie mini-landschappen maakt wandelen hier zo boeiend. De omgeving van de Kamperberg is een halfopen duin. Duizenden schapen vraten hier ooit de duinen kaal, met zandverstuivingen tot gevolg. Daarnaast ligt de voormalige zanderij, waar tot 1948 zand werd afgegraven. Het duinzand werd via de Zanderijvaart afgevoerd richting Haarlem en Amsterdam. Daarna werd de vlakte gebruikt voor de bollen-teelt, maar daar heeft Staatsbosbeheer in 1992 een einde aan gemaakt. De natte duinvallei is nu verschaald en door de instroom van schoon kwelwater groeien er bijzondere planten als waterviolier en parnassia. Hoe anders is landgoed Duinlust aan de andere kant van het spoor. Op de steile hellingen groeien immens grote Corsicaanse en grove dennen.

Onderstaande routes zijn in één richting gemarkeerd.

- Op het **Rondje Hoge Duin** (blauw) wandelt u eerst een eindje langs de Zanderijvaart. Aan de Zanderij ziet u het Schippersduin. Dat heet zo, omdat de zandschippers in het watertje aan de duinvoet hun trekschuit konden keren. Voorbij het spoortunneltje klimt u het hellingbos van het Hoge Duin op.
- Ook het **Rondje Kamperberg** (rood) volgt de vaart, maar gaat voorbij de zanderij het begrazingsgebied met Schotse Hooglanders in. Ook deze wandeling zigzagt op de flanken van landgoed Duinlust. De steile afdaling komt uit bij de voormalige ijskelder aan de bosrand.

www.wandelnetwerknoordholland.nl 


HOE WERKT HET?

Het netwerk koppelt korte en langere rondwandelingen aan elkaar. Alle routes zijn in twee richtingen bewegwijzerd met gekleurde pijlen en keuzepuntnummers.

- **Startpunten** bieden parkeergelegenheid, soms openbaar vervoer of horeca. U kunt er meestal kiezen uit twee of meer rondwandelingen.
- **Gekleurde pijlen** geven de richting aan. U vindt ze op lantaarn-/verkeerspalen of routepaaltjes.
- **Keuzepunten** zijn genummerd (01-99). U kunt hier overstappen van de ene op de andere rondwandeling en zelf uw route bepalen.


- **Verbindingsroutes** zijn in de bewegwijzering aangeduid met grijze pijlen.
- **Boerenlandpaden**, onverharde paden met overstapjes, zijn onderdeel van het wandelnetwerk. Stevige wandelschoenen zijn hier aanbevolen. Er kan vee lopen, houd hier rekening mee. Honden zijn verboden op boerenlandpaden.
- **Doorgaande routes** als Lange-Afstand-Wandelpaden (LAW), Streekpaden en het Noord-Hollandpad zijn in de bewegwijzering opgenomen. Honden zijn gewoonlijk **aangelijnd** toegestaan, tenzij vermeld staat dat honden verboden zijn.

LEGENDA

- | | | | |
|--|---|--|--|
|  Startpunt |  Lange-Afstand-Wandelpad |  Bushalte |  Bezoekerscentrum |
|  Toeristisch Overstappunt (TOP) met startpunt |  Wandelroute Elswout |  Treinstation |  Honden verboden |
|  Keuzepunt + nummer |  Wandelroute Elswout |  Horeca |  Verboden toegang tijdens broedseizoen (zie data) |
|  Route in netwerk |  Wandelroute Elswout |  Rustpunt |  Hoge wandelschoenen geadviseerd (geldt ook voor boerenlandpaden) |
|  Verbindingsroute, doorgaande route |  Wisentenroute |  Museum | |
| | |  Bezienswaardigheid | |

COLOFON

Dit wandelnetwerk is een initiatief van de gemeenten Haarlem, Haarlemmermeer, Velsen, Heemstede, Zandvoort en Bloemendaal in samenwerking met PWN, Staatsbosbeheer, Natuurmonumenten, Landschap Noord-Holland en Recreatieschap Spaarwoude. De aanleg is mede mogelijk gemaakt door de Provincie Noord-Holland. Het netwerk wordt beheerd door het Routebureau van Recreatie Noord-Holland. Kijk voor alle startpunten, interessante themaroutes en een routeplanner op www.wandelnetwerknoordholland.nl. De gratis routeapp is te downloaden via de App Store en Google Play.

 Download de app
Wandelnetwerk Noord-Holland

 Provincie Noord-Holland

Meldingen over routemarkering en/of ontbrekende bordjes: www.meldpuntroutes.nl

 meldpunt routes.nl

opmaak augustus 2022

