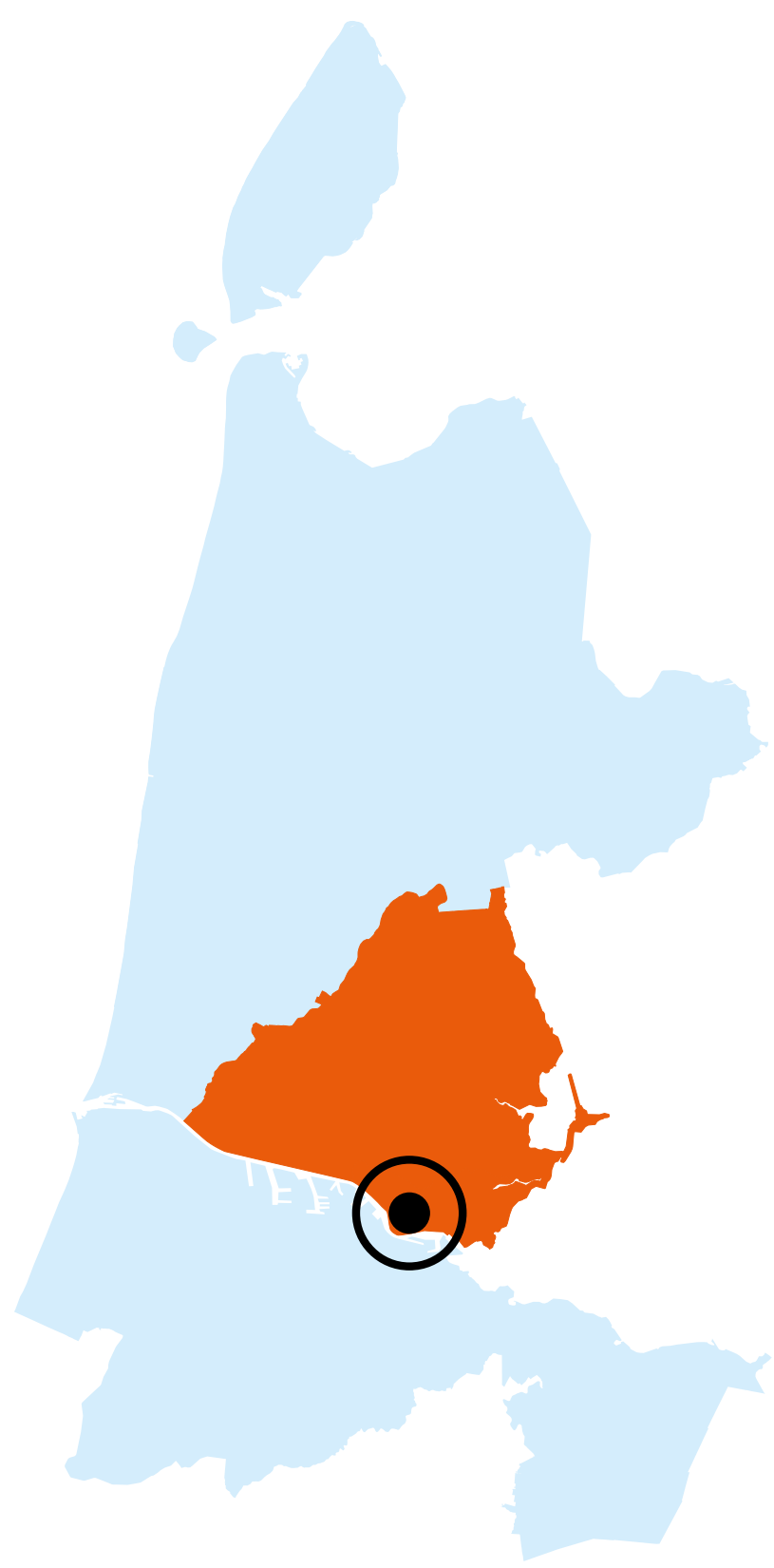





Startpunt Metro Noorderpark

Wandelnetwerk Laag Holland



ROUTES VANAF DIT STARTPUNT

-  3,5 km
-  4,5 km
-  6,7 km
-  13,0 km

WELKOM

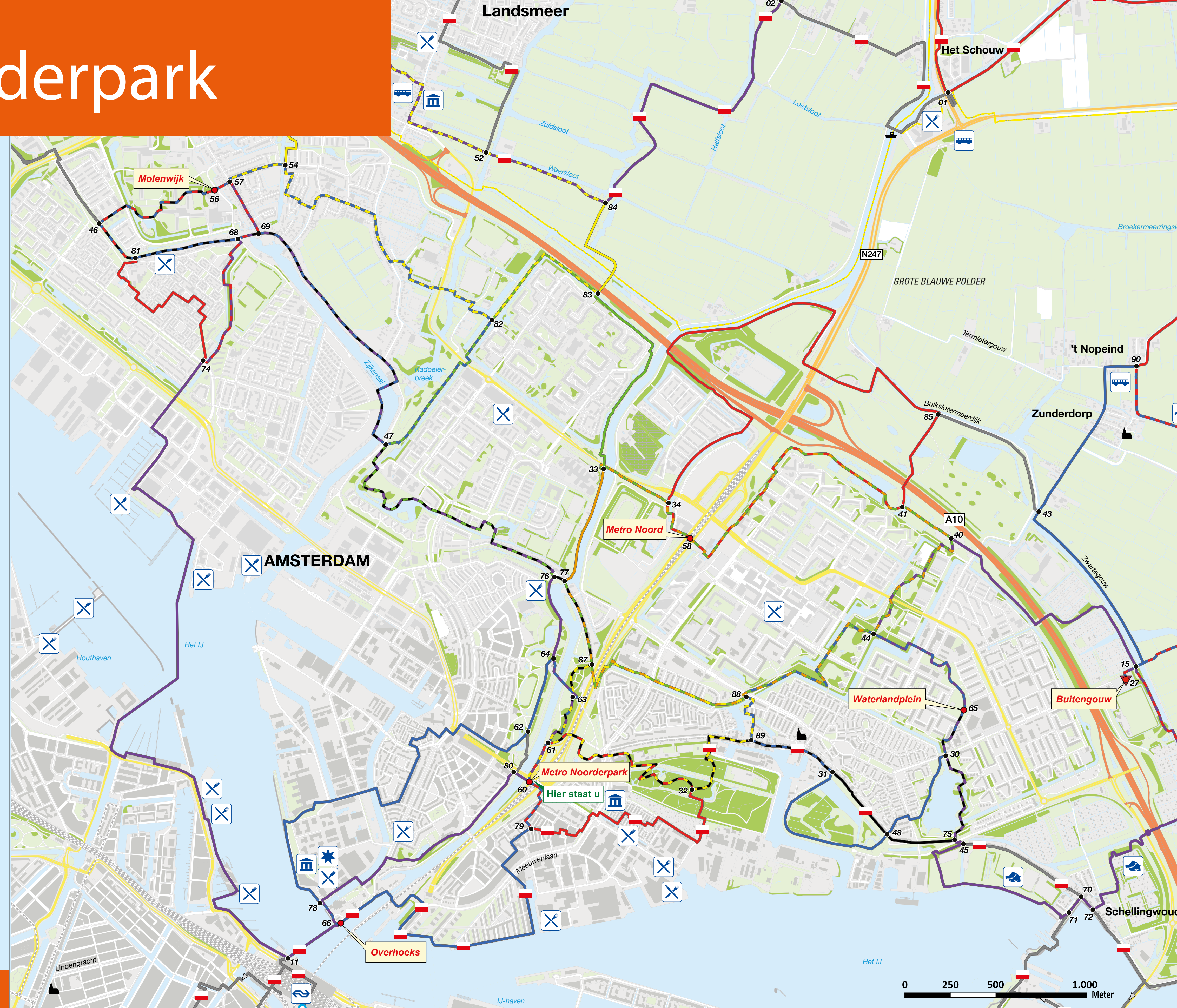
U staat bij het startpunt van enkele gemarkeerde rondwandelingen van het wandelnetwerk Laag Holland, dat ruim 600 kilometer aan paden omvat.

Het Noorderpark is het nieuwste stadspark van Amsterdam. Het is eigenlijk een samenvoeging van enkele parkjes aan weerszijden van het Noordhollands Kanaal, de metro en de uitvalsweg naar de IJtunnel. Een viertal nieuwe bruggen smeedt het park aaneen.

Aan de andere kant van de Meeuwenlaan is het Vliegenbos, een iepenrijk loofbos dat in 1917 werd aangeplant als stadsbos voor het arbeidersvolk. De meeste bomen zijn van na 1945, want in de hongerwinter werd al het hout gekapt.

- Het **Ommetje Vogeldorp** (rood) gaat door het Noorderpark naar het Vliegenbos en dan door Vogeldorp. De 300 kleine woningen in dit minidorp zijn gebouwd in 1917 om Belgische vluchtelingen te huisvesten. Voor de 'tijdelijke' woningen is niet geheid, ze staan op betonplaten.
- Ook het **Ommetje Grote Die** (geel) gaat door het Vliegenbos. Via het oude Nieuwendam en het Molenpad bereikt u de Grote Die. Dit was ooit het uiteinde van het vaarwater voor melkschuiten vanuit Zunderdorp.
- De **Volewijkroute** (blauw) verbindt het Noorderpark met Overhoeks. U wandelt door de oude volksbuurten van Volewijk: de Van der Pekbuurt en Disteldorp en de Vogelbuurt aan de andere kant van het kanaal.
- De **Houthavenroute** (paars) is een lange ronde die de oevers van het IJ verbindt. Ten noorden van het IJ wandelt u door het dijkdorpje Buiksloot en ziet u de Wilmkebrek vanaf de Waterlandse Zeedijk. Aan de overzijde wandelt u via de Oude Houthaven langs het hippe waterfront.

www.wandelnetwerknoordholland.nl



















HOE WERKT HET?

Het netwerk koppelt korte en langere rondwandelingen aan elkaar. Alle routes zijn in twee richtingen bewegwijzerd met gekleurde pijlen en keuzepuntnummers.

- **Startpunten** bieden parkeergelegenheid, soms openbaar vervoer of horeca. U kunt er meestal kiezen uit twee of meer rondwandelingen.
- **Gekleurde pijlen** geven de richting aan. U vindt ze op lantaarn-/verkeerspalen of routepaaltjes.
- **Keuzepunten** zijn genummerd (01-99). U kunt hier overstappen van de ene op de andere rondwandeling en zelf uw route bepalen.

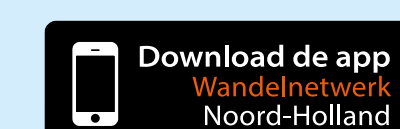
- **Verbindingsroutes** zijn in de bewegwijzering aangeduid met grijze pijlen.
- **Boerenlandpaden**, onverharde paden met overstapjes, zijn onderdeel van het wandelnetwerk. Stevige wandelschoenen zijn hier aanbevolen. Er kan vee lopen, houd hier rekening mee. Honden zijn verboden op boerenlandpaden.
- **Doorgaande routes** als Lange-Afstand-Wandelpaden (LAW), Streekpaden en het Noord-Hollandpad zijn in de bewegwijzering opgenomen. Honden zijn gewoonlijk **aangelijnd** toegestaan, tenzij vermeld staat dat honden verboden zijn.

LEGENDA

- | | | | |
|--|---|--|--|
|  Startpunt |  Lange-Afstand-Wandelpad |  Bushalte |  Honden verboden |
|  Toeristisch Overstappunt (TOP) met startpunt |  Noord-Hollandpad |  Treinstation |  Verboden toegang tijdens broedseizoen (zie data) |
|  Keuzepunt + nummer | |  Horeca |  Hoge wandelschoenen geadviseerd (geldt ook voor boerenlandpaden) |
|  Route in netwerk | |  Rustpunt | |
|  Verbindingsroute, doorgaande route | |  Museum | |
| | |  Bezienswaardigheid | |

COLOFON

Dit wandelnetwerk is een initiatief van het Recreatieschap Twiske-Waterland. De aanleg van dit wandelnetwerk is mede mogelijk gemaakt door de Provincie Noord-Holland. Het wandelnetwerk wordt beheerd door het Routebureau van Recreatie Noord-Holland. Kijk voor andere startpunten, interessante themaroutes en een routeplanner op www.wandelnetwerknoordholland.nl. De routeapp is gratis te downloaden via de App Store en Google Play.



opmaak maart 2021