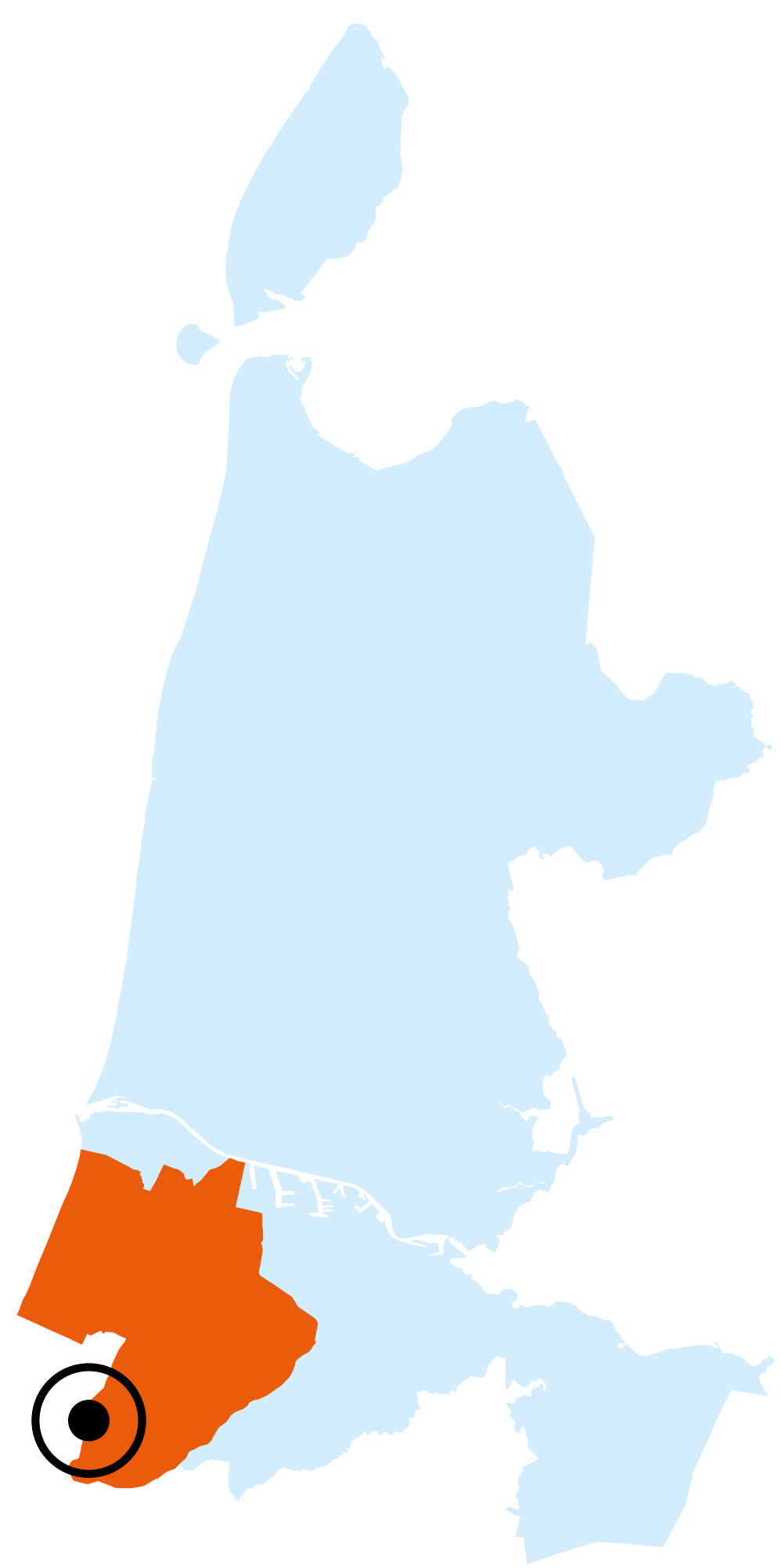




# Startpunt Lisserbroek

## Wandelnetwerk Zuid-Kennemerland



### ROUTES VANAF DIT STARTPUNT

- 5,8 km
- 6,7 km

For information in English about hiking routes starting from this location, scan:

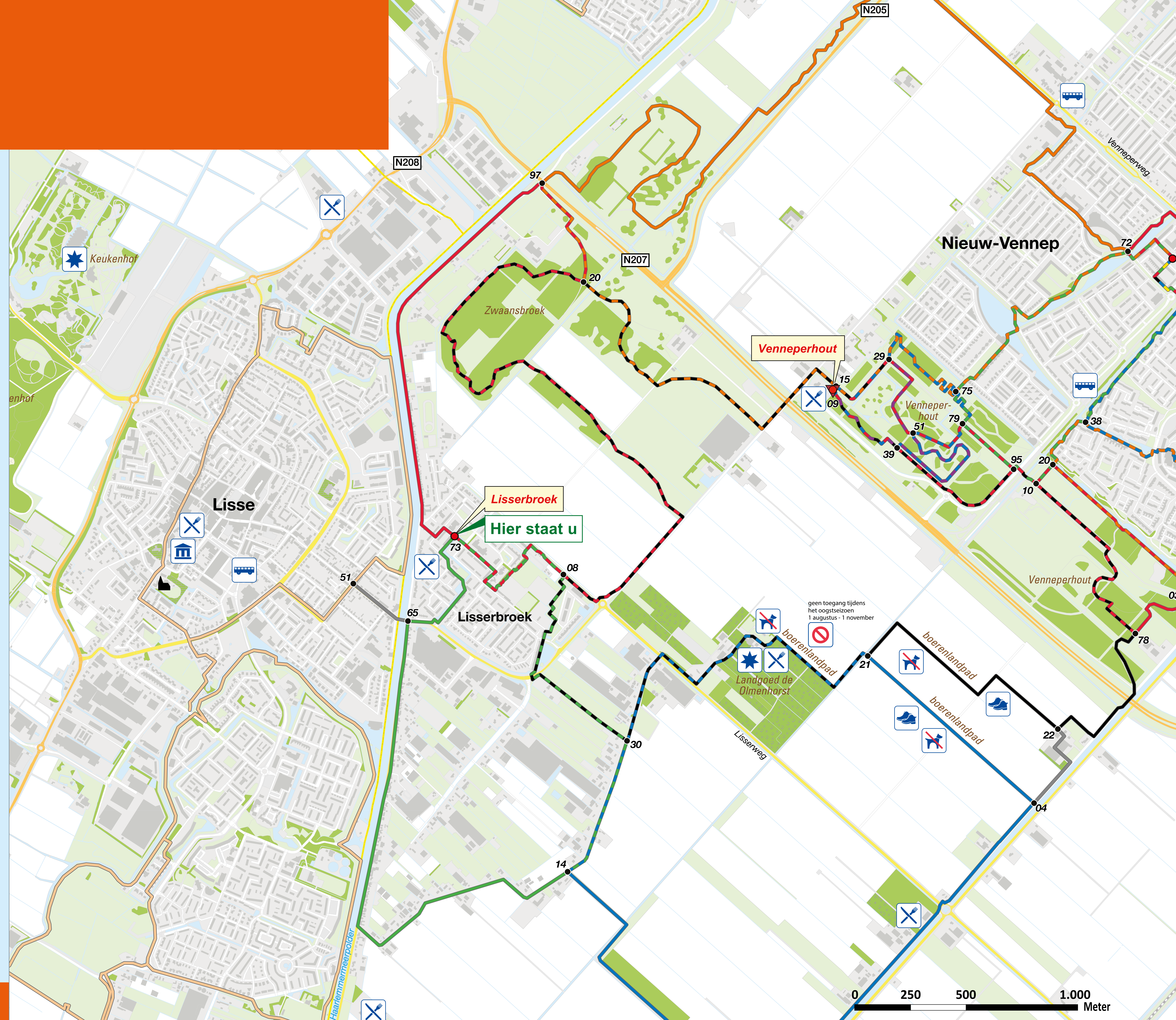
[www.wandelnetwerknoordholland.nl](http://www.wandelnetwerknoordholland.nl)

## WELKOM

U staat aan de start van enkele gemarkeerde rondwandelingen van het wandelnetwerk Zuid-Kennemerland. Dit wandelnetwerk omvat bijna 500 kilometer aan wandeltrajecten.

Het Lisserbroek lag al droog voor de droogmaking van de Haarlemmermeer in het midden van de 19e eeuw. De ondergrond betreft een uitloper van het duingebied waardoor het steviger en hoger lag dan de omgeving. Een eigen omdijking maakte het land tot de Lisserbroekpolder. Twee vuur- of cruysbakens geleidden ooit de scheepvaart op het meer tussen Haarlem en Leiden door het nauw tussen 'Kaap de Hoop' en het eiland Abbenes. Pas door het graven van de ringvaart van de Haarlemmermeer kwam de landtong los te liggen van het oude land rond Lisse. Er ontwikkelde zich een leefgemeenschap rond de winning van het twee meter dikke pak turf. Hiervoor werd ook een 'turfspoor' aangelegd over de oude oostelijke oeverdijk. Verbonden aan de economie van Lisse begaf menigeen zich er later in de bollen- en bloementeel.

- De **Lisserbroekroute** (groen) voert rondom Lisserbroek over een paar verrassende paadjes, het rustige en slingerende Turfspoor en langs de Ringvaart van de Haarlemmermeerpolder over de bedrijvige Lisserdijk.
- De **Zwaansbroekroute** (rood) voert naar en door het bos ten noorden van het dorp. Het is een in 2003 aangelegd bos met jonge natuur, volop in groei en ontwikkeling.



opmaak augustus 2022

## HOE WERKT HET?

Het netwerk koppelt korte en langere rondwandelingen aan elkaar. Alle routes zijn in twee richtingen bewegwijzerd met gekleurde pijlen en keuzepuntnummers.

- **Startpunten** bieden parkeergelegenheid, soms openbaar vervoer of horeca. U kunt er meestal kiezen uit twee of meer rondwandelingen.
- **Gekleurde pijlen** geven de richting aan. U vindt ze op lantaarn-/verkeerspalen of routepaaltjes.
- **Keuzepunten** zijn genummerd (01-99). U kunt hier overstappen van de ene op de andere rondwandeling en zelf uw route bepalen.

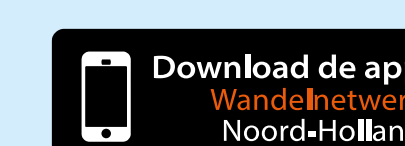
- **Verbindingsroutes** zijn in de bewegwijzering aangeduid met grijze pijlen.
- **Boerenlandpaden**, onverharde paden met overstapjes, zijn onderdeel van het wandelnetwerk. Stevige wandelschoenen zijn hier aanbevolen. Er kan vee lopen, houd hier rekening mee. Honden zijn verboden op boerenlandpaden.
- **Doorgaande routes** als Lange-Afstand-Wandelpaden (LAW), Streekpaden en het Noord-Hollandpad zijn in de bewegwijzering opgenomen. Honden zijn gewoonlijk **aangelijnd** toegestaan, tenzij vermeld staat dat honden verboden zijn.

## LEGENDA

- |  |                            |                    |  |
|--|----------------------------|--------------------|--|
| Startpunt                                    | Lange-Afstand-Wandelpad    | Bushalte           | Bezoekerscentrum   |
| Toeristisch Overstappunt (TOP) met startpunt | Wandelnetwerk Bollenstreek | Treinstation       | Honden verboden  |
| Keuzepunt + nummer                           |                            | Horeca             | Verboden toegang tijdens broedseizoen (zie data)                 |
| Route in netwerk                             |                            | Rustpunt           | Hoge wandelschoenen geadviseerd (geldt ook voor boerenlandpaden) |
| Verbindingsroute, doorgaande route           |                            | Museum             |  |
|  |                            | Bezienswaardigheid |  |

## COLOFON

Dit wandelnetwerk is een initiatief van de gemeenten Haarlem, Haarlemmermeer, Velsen, Heemstede, Zandvoort en Bloemendaal in samenwerking met PWN, Staatsbosbeheer, Natuurmonumenten, Landschap Noord-Holland en Recreatieschap Spaarwoude. De aanleg is mede mogelijk gemaakt door de Provincie Noord-Holland. Het netwerk wordt beheerd door het Routebureau van Recreatie Noord-Holland. Kijk voor alle startpunten, interessante themaroutes en een routeplanner op [www.wandelnetwerknoordholland.nl](http://www.wandelnetwerknoordholland.nl). De gratis routeapp is te downloaden via de App Store en Google Play.



Meldingen over routemarkering en/of ontbrekende bordjes: [www.meldpuntroutes.nl](http://www.meldpuntroutes.nl)

