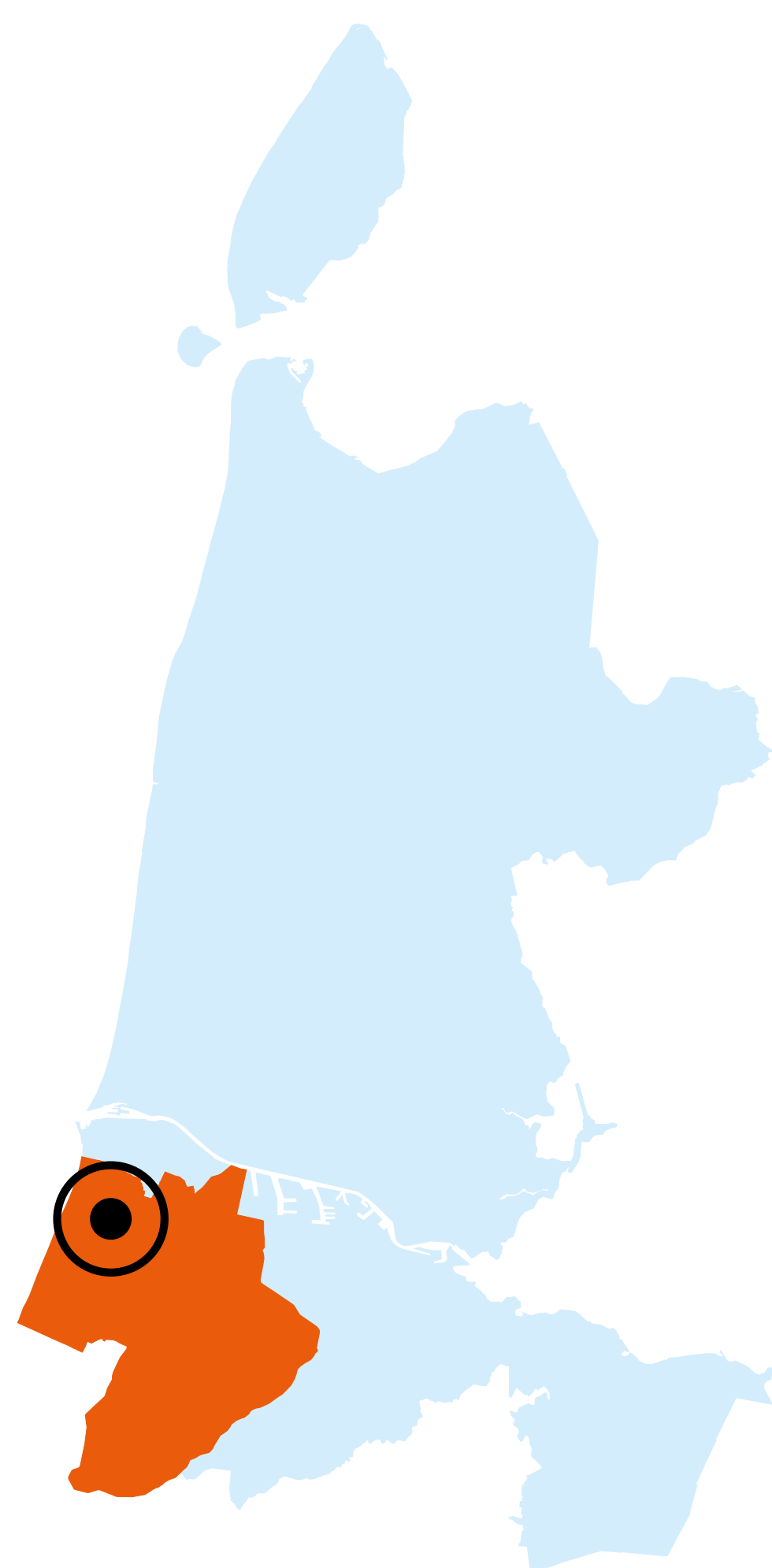




# Startpunt Koevlak

## Wandelnetwerk Zuid-Kennemerland



### ROUTES VANAF DIT STARTPUNT

- 3,6 km
- 8,3 km
- 9,8 km

For information in English about hiking routes starting from this location, scan:

## WELKOM

U staat aan de start van enkele gemarkeerde rondwandelingen van het wandelnetwerk Zuid-Kennemerland. Dit wandelnetwerk omvat bijna 500 kilometer aan wandeltrajecten.

Nationaal Park Zuid-Kennemerland is een wandelparadijs en dat geldt zeker voor de Kennemerduinen van PWN. Tot 2002 waren de Kennemerduinen een waterwingebied, sinds dit is stopgezet is het grondwaterpeil goed hersteld. In natte duinvalleien ziet u nu weer vochtminnende planten als de parnassia. En met wat geluk ziet u konijnen, reeën of damherten tussen het struweel.

Onderstaande routes zijn in één richting gemarkeerd.

- Het korte **Rondje Konijnenberg** (groen) begint bij Koevlak, waar vroeger vee graasde. Vanaf duinmeer 't Wed gaat de route omhoog naar het uitzichtpunt op de Konijnenberg. Het venijn zit in het zandpaadje omhoog. In de afdaling wandelt u tussen dennen en duineiken naar het Rietvlak, terug richting bezoekerscentrum. Twee gedenkstenen langs het pad eren gesneuvelde verzetslieden.
- De **Tien Bergenroute** (blauw) verbindt de binnenduinrand met de zeereep. Breder paden leiden dwars door verschillende landschappen en over duinruggen. De variatie tijdens deze lange wandeltocht is enorm. U passeert duinmeer 't Wed en het Vogelmeer en wandelt over de uitzichtpunten Konijnenberg, Lichtbakkeet en de Hazenberg.
- De **Duinruggenroute** (geel) neemt u mee over de flanken van duinruggen die tussen 1400 en 1600 ontstonden. Door struweelduinen wandelt u naar de uitzichtpunten op de Starreberg en de Konijnenberg. Onderweg komt u langs uitgestrekte valleien met markante veldnamen zoals Kleine Tobbe en Dronken Del.

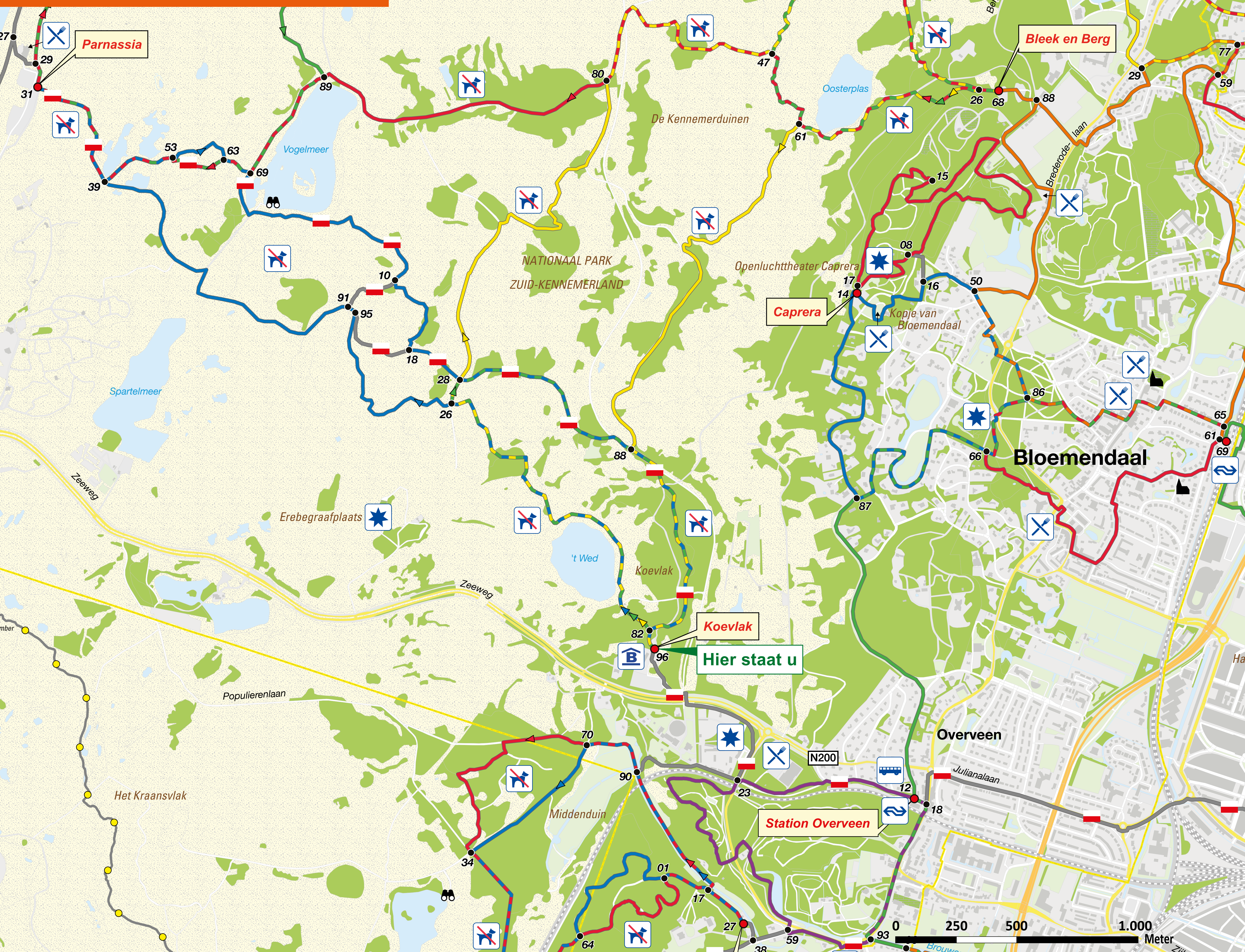
[www.wandelnetwerknoordholland.nl](http://www.wandelnetwerknoordholland.nl)

## HOE WERKT HET?

Het netwerk koppelt korte en langere rondwandelingen aan elkaar. Alle routes zijn in twee richtingen bewegwijzerd met gekleurde pijlen en keuzepuntnummers.

- **Startpunten** bieden parkeergelegenheid, soms openbaar vervoer of horeca. U kunt er meestal kiezen uit twee of meer rondwandelingen.
- **Gekleurde pijlen** geven de richting aan. U vindt ze op lantaarn-/verkeerspalen of routepaaltjes.
- **Keuzepunten** zijn genummerd (01-99). U kunt hier overstappen van de ene op de andere rondwandeling en zelf uw route bepalen.

- **Verbindingsroutes** zijn in de bewegwijzering aangeduid met grijze pijlen.
- **Boerenlandpaden**, onverharde paden met overstapjes, zijn onderdeel van het wandelnetwerk. Stevige wandelschoenen zijn hier aanbevolen. Er kan vee lopen, houd hier rekening mee. Honden zijn verboden op boerenlandpaden.
- **Doorgaande routes** als Lange-Afstand-Wandelpaden (LAW), Streekpaden en het Noord-Hollandpad zijn in de bewegwijzering opgenomen. Honden zijn gewoonlijk **aangelijnd** toegestaan, tenzij vermeld staat dat honden verboden zijn.



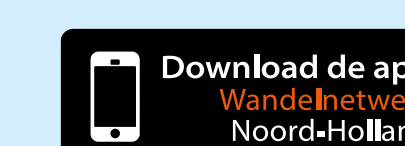
opmaak augustus 2022

## LEGENDA

- Startpunt
- Toeristisch Overstappunt (TOP) met startpunt
- Keuzepunt + nummer
- Route in netwerk
- Verbindingsroute, doorgaande route
- Lange-Afstand-Wandelpad
- Wisenteroute
- Bushalte
- Treinstation
- Horeca
- Rustpunt
- Museum
- Bezienswaardigheid
- Bezoekerscentrum
- Honden verboden
- Verboden toegang tijdens broedseizoen (zie data)
- Hoge wandelschoenen geadviseerd (geldt ook voor boerenlandpaden)

## COLOFON

Dit wandelnetwerk is een initiatief van de gemeenten Haarlem, Haarlemmermeer, Velsen, Heemstede, Zandvoort en Bloemendaal in samenwerking met PWN, Staatsbosbeheer, Natuurmonumenten, Landschap Noord-Holland en Recreatieschap Spaarwoude. De aanleg is mede mogelijk gemaakt door de Provincie Noord-Holland. Het netwerk wordt beheerd door het Routebureau van Recreatie Noord-Holland. Kijk voor alle startpunten, interessante themaroutes en een routeplanner op [www.wandelnetwerknoordholland.nl](http://www.wandelnetwerknoordholland.nl). De gratis routeapp is te downloaden via de App Store en Google Play.



Meldingen over routemarkering en/of ontbrekende bordjes: [www.meldpuntroutes.nl](http://www.meldpuntroutes.nl)

