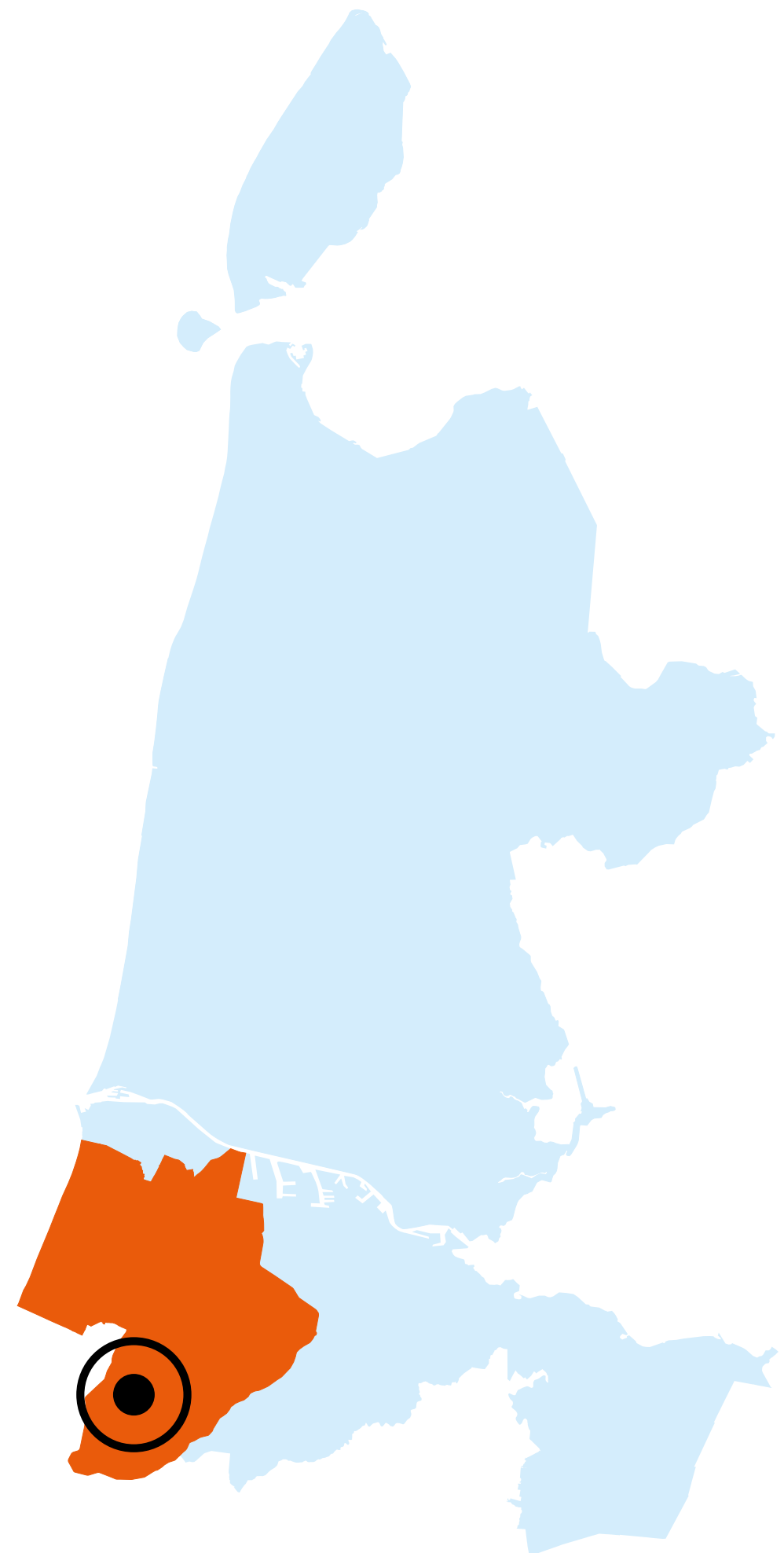




Startpunt Getsewoud

Wandelnetwerk Zuid-Kennemerland



ROUTES VANAF DIT STARTPUNT

- 3,6 km
- 4,5 km
- 6,4 km
- 8,3 km
- 10,2 km
- 11,3 km

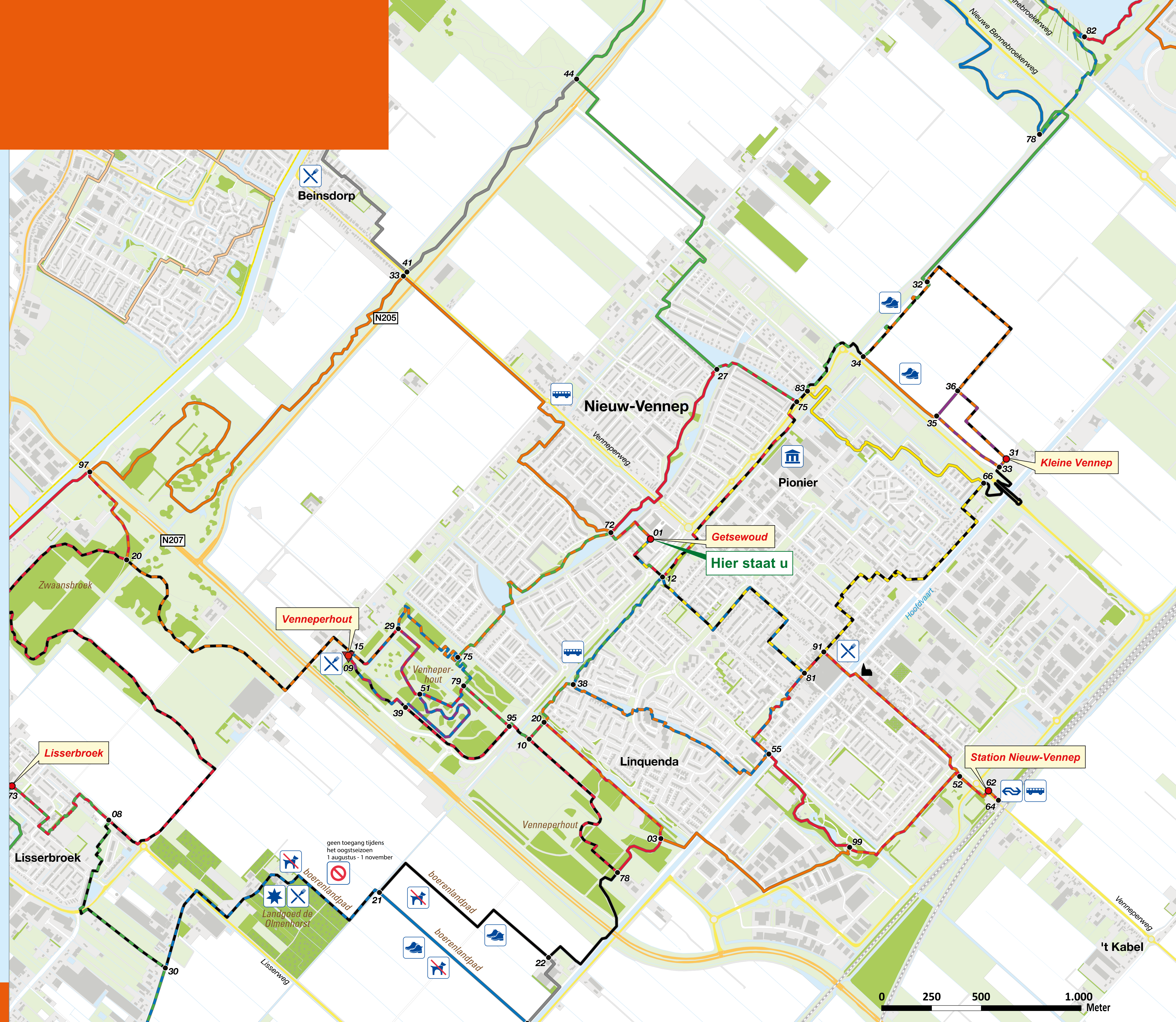
For information in English about hiking routes starting from this location, scan:

WELKOM

U staat aan de start van enkele gemarkeerde rondwandelingen van het wandelnetwerk Zuid-Kennemerland. Dit wandelnetwerk omvat bijna 500 kilometer aan wandeltrajecten.

Getsewoud biedt een mooi staaltje moderne stedenbouw, met gevarieerde architectuur, ruimte, water en groen en ook voetpaden. De aanleg startte in 1998, waarna het inwonertal van Nieuw-Vennep verdubbelde.

- De **Lente en Zomerroute** (groen) brengt u in het Lentepark en het Zomerpark in Getsewoud-Zuid en doet ook de Vennepershout aan.
- Het **Ommetje Nieuwe Kom** (blauw) voert naar het radicaal vernieuwde dorps hart van Nieuw-Vennep. Aan het Harmonieplein wordt het oog meteen gegrepen door de architectuur van cultuurgebouw 'Pier K'. Fikse platanen wijzen de weg naar winkelcentrum Symfonie. Opmerkelijk groen is het verder aan de westrand van de wijk Linqienda.
- Het **Rondje Welgelegen** (geel) voert naar het vernieuwde dorps hart aan het Harmonieplein, winkelcentrum Symfonie en over tal van paden en paadjes door de wijk Welgelegen.
- De **Calatravaroute** (zwart) leidt naar, door en over de iconische tuibrug De Harp. Bijzonder om in een kunstwerk van Santiago Calatrava te lopen. De route verbindt het oude en nieuwe hart van Nieuw-Vennep met landgoed Kleine Venneep.
- De langere **IJ-tocht Ommegang** (oranje) verbindt het blauw en groen van de IJ-tocht, het Lentepark en het Zomerpark in de wijk Getsewoud met de rustigste plekken in het bos van Zwaansbroek.
- De **Herfst en Winterroute** (rood) voert langs Herfstpark en Winterpark door Getsewoud-Noord en het Nederlands Transportmuseum (Bolsstraat).



opmaak augustus 2022

www.wandelnetwerknoordholland.nl

HOE WERKT HET?

Het netwerk koppelt korte en langere rondwandelingen aan elkaar. Alle routes zijn in twee richtingen bewegwijzerd met gekleurde pijlen en keuzepuntnummers.

- **Startpunten** bieden parkeergelegenheid, soms openbaar vervoer of horeca. U kunt er meestal kiezen uit twee of meer rondwandelingen.
- **Gekleurde pijlen** geven de richting aan. U vindt ze op lantaarn-/verkeerspalen of routepaaltjes.
- **Keuzepunten** zijn genummerd (01-99). U kunt hier overstappen van de ene op de andere rondwandeling en zelf uw route bepalen.

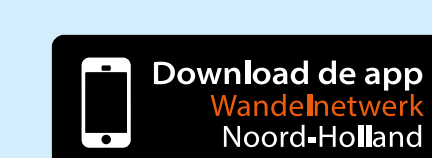
- **Verbindingsroutes** zijn in de bewegwijzering aangeduid met grijze pijlen.
- **Boerenlandpaden**, onverharde paden met overstapjes, zijn onderdeel van het wandelnetwerk. Stevige wandelschoenen zijn hier aanbevolen. Er kan vee lopen, houd hier rekening mee. Honden zijn verboden op boerenlandpaden.
- **Doorgaande routes** als Lange-Afstand-Wandelpaden (LAW), Streekpaden en het Noord-Hollandpad zijn in de bewegwijzering opgenomen. Honden zijn gewoonlijk **aangelijnd** toegestaan, tenzij vermeld staat dat honden verboden zijn.

LEGENDA

- Startpunt
- Toeristisch Overstappunt (TOP) met startpunt
- Keuzepunt + nummer
- Route in netwerk
- Verbindingsroute, doorgaande route
- Lange-Afstand-Wandelpad
- Wandelnetwerk Bollenstreek
- Bushalte
- Treinstation
- Horeca
- Rustpunt
- Museum
- Bezienswaardigheid
- Bezoekerscentrum
- Honden verboden
- Verboden toegang tijdens broedseizoen (zie data)
- Hoge wandelschoenen geadviseerd (geldt ook voor boerenlandpaden)

COLOFON

Dit wandelnetwerk is een initiatief van de gemeenten Haarlem, Haarlemmermeer, Velsen, Heemstede, Zandvoort en Bloemendaal in samenwerking met PWN, Staatsbosbeheer, Natuurmonumenten, Landschap Noord-Holland en Recreatieschap Spaarwoude. De aanleg is mede mogelijk gemaakt door de Provincie Noord-Holland. Het netwerk wordt beheerd door het Routebureau van Recreatie Noord-Holland. Kijk voor alle startpunten, interessante themaroutes en een routeplanner op www.wandelnetwerknoordholland.nl. De gratis routeapp is te downloaden via de App Store en Google Play.



Meldingen over routemarkering en/of ontbrekende bordjes: www.meldpuntroutes.nl

