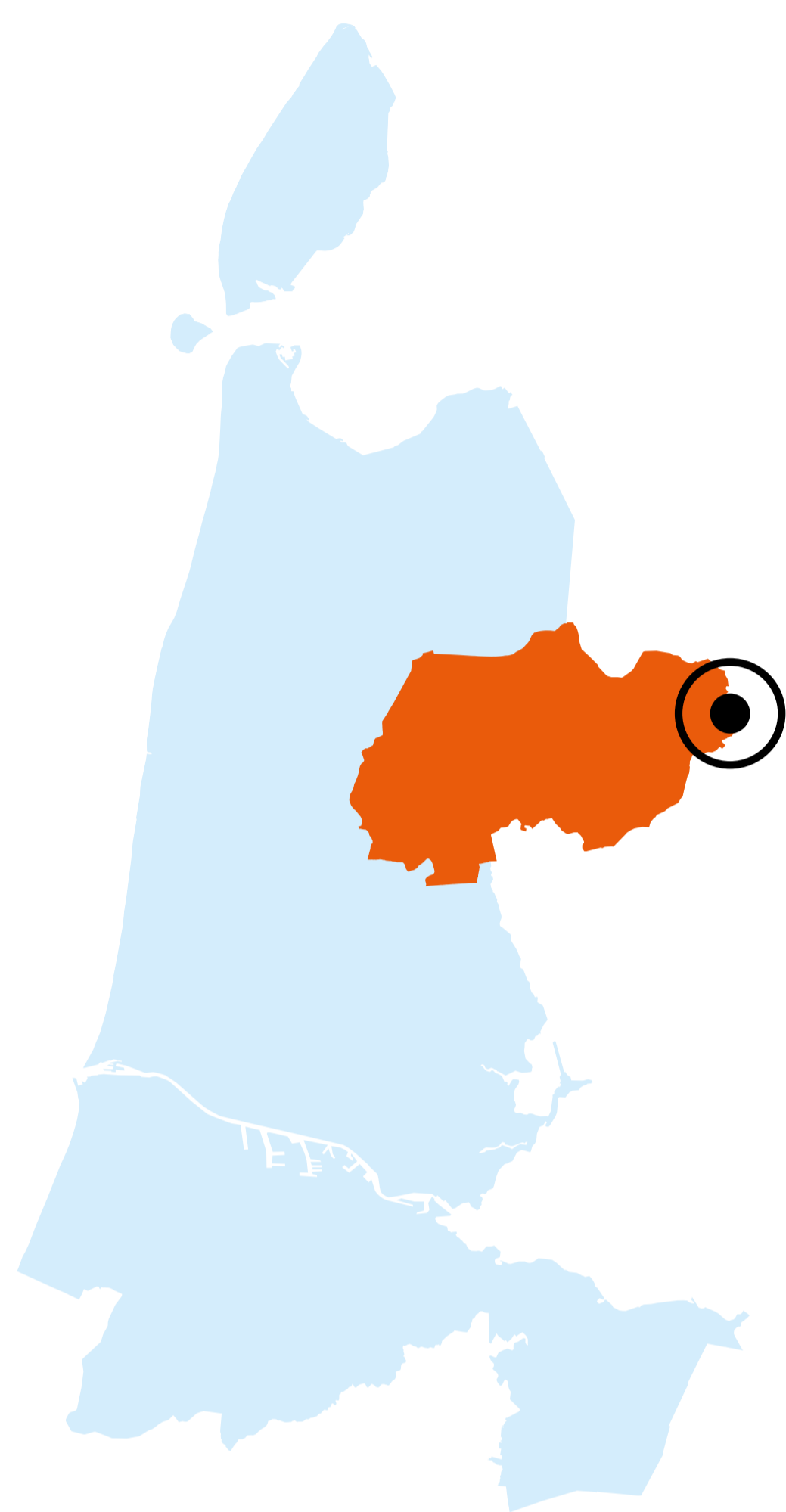




Startpunt Enkhuizerzand

Wandelnetwerk Westfriesland



ROUTES VANAF DIT STARTPUNT

- 6,8 km
- 9,1 km

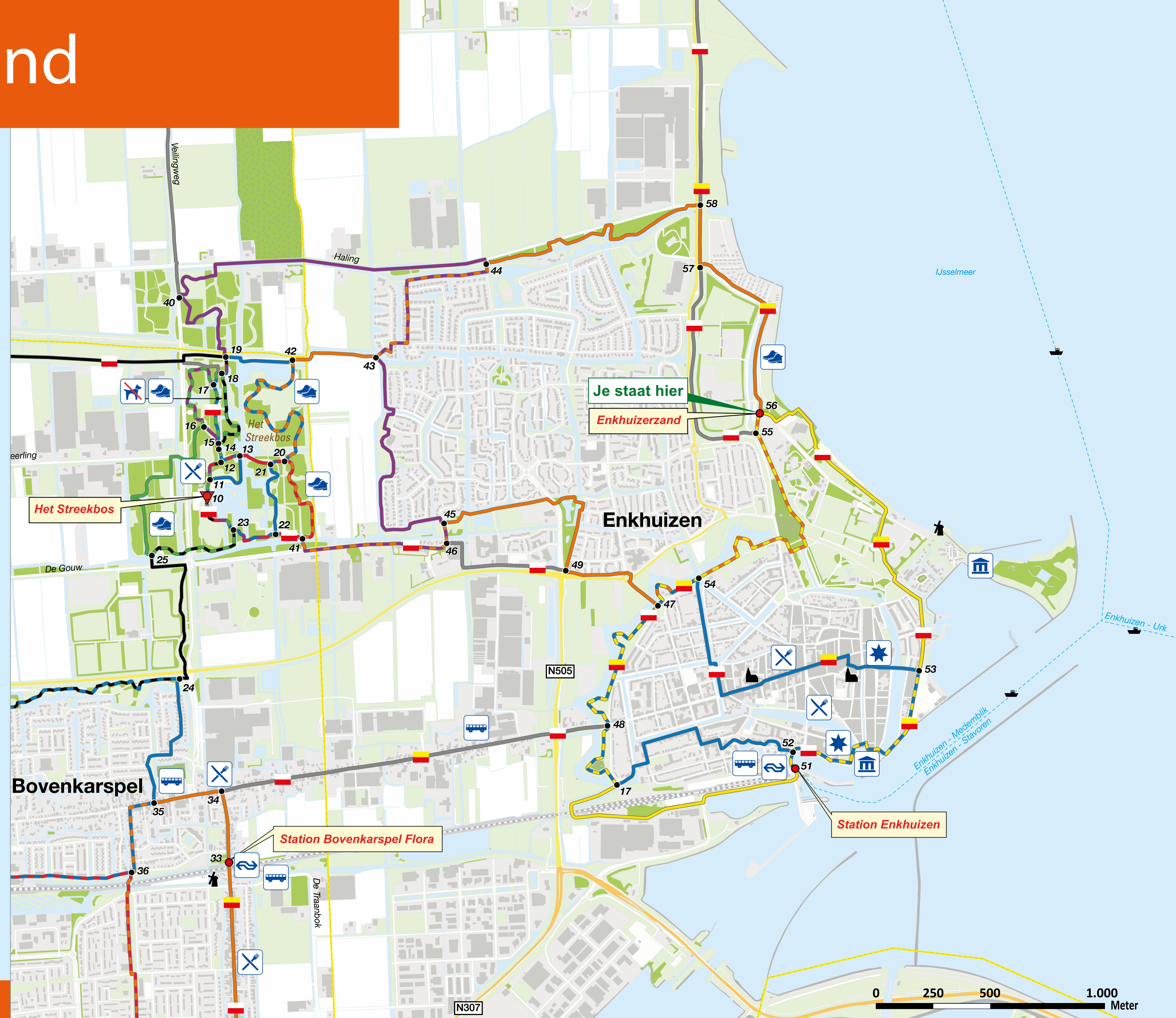
WELKOM

Je staat bij het startpunt van enkele gemarkeerde rondwandelingen van het wandelnetwerk Westfriesland. Dit wandelnetwerk omvat in totaal ruim 600 kilometer aan routes.

Wandelen door Enkhuizen is wandelen door de geschiedenis. In 1356 kreeg het vissersdorp stadsrechten en groeide het uit tot een van de belangrijkste Zuiderzeesteden. Aan het eind van de 16e eeuw werden de vestingwallen aangelegd. Vestingtoren De Drommedaris dateert uit 1540 en is een beeldbepalend element in de oude stad. De winstgevende haringvisserij bracht grote bloei in de 17e eeuw. Niet voor niets staan er drie haringen in het stadswapen. Tientallen oude vissersboten, driemasters en gebouwen herinneren aan die bloeitijd. In het Zuiderzeemuseum kom je van alles te weten over deze verleden maar niet vergeten tijd. Haringbuizen hebben plaatsgemaakt voor plezierjachten. Al wandelend op het Enkhuizerzand heb je er fraai zicht op. Ten westen van de stad ligt het Streekbos, een afwisselend terrein van speel- en ligweiden, bos, water en een strand.

- Het **Rondje Zuiderzeemuseum** (geel) gaat langs de Drommedaris. Je wandelt over de stadswallen en langs de Koepoort. Het rondje slingert over de Omgelegde Burgwal, langs het station, het IJsselmeer en de huisjes van het Zuiderzeemuseum.
- De **Enkhuizerzandroute** (oranje) is een wat langere rondwandeling langs de randen van het huidige Enkhuizen. Je loopt langs het IJsselmeer, het water van de Kadijk en door het Streekbos. De route neemt ook een stukje stadswallen mee.

Tip: wandel eens verder 'aan de overkant'. De veerponten uit Enkhuizen naar Urk en Stavoren verbinden het wandelnetwerk in Westfriesland met de wandelnetwerken in Flevoland en Friesland.



opmaak september 2025

www.wandelnetwerknoordholland.nl



HOE WERKT HET?

Het netwerk koppelt korte en langere rondwandelingen aan elkaar. Alle routes zijn in twee richtingen bewegwijzerd met gekleurde pijlen en keuzepuntnummers.

- **Startpunten** bieden parkeergelegenheid, soms openbaar vervoer of horeca. Je kunt er meestal kiezen uit twee of meer rondwandelingen.
- **Gekleurde pijlen** geven de richting aan. Je vindt ze op lantaarn-/verkeerspalen of routepaaltjes.
- **Keuzepunten** zijn genummerd (01-99). Je kunt hier overstappen van de ene op de andere rondwandeling en zelf de route bepalen.

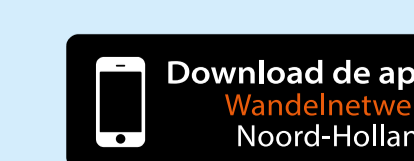
- **Verbindingsroutes** zijn in de bewegwijzering aangeduid met grijze pijlen.
- **Boerenlandpaden**, onverharde paden met overstapjes, zijn onderdeel van het wandelnetwerk. Stevige wandelschoenen zijn hier aanbevolen. Er kan vee lopen, houd hier rekening mee. Honden zijn verboden op boerenlandpaden.
- **Doorgaande routes** als Lange-Afstand-Wandelpaden (LAW), Streekpaden en het Noord-Hollandpad zijn in de bewegwijzering opgenomen.
- **Honden zijn aangeliind** toegestaan, tenzij anders vermeld (zie verbodssymbolen op de kaart).

LEGENDA

- Startpunt
- Toeristisch Overstappunt (TOP) met startpunt
- Keuzepunt + nummer
- Route in netwerk
- Verbindingsroute, doorgaande route
- Lange-Afstand-Wandelpad
- Streekpad
- Bushalte
- Treinstation
- Horeca
- Rustpunt
- Museum
- Bezienswaardigheid
- Bezoekerscentrum
- Honden verboden
- Verboden toegang tijdens broedseizoenen (zie data)
- Hoge wandelschoenen geadviseerd (geldt ook voor boerenlandpaden)

COLOFON

Dit wandelnetwerk is een initiatief van Recreatieschap Westfriesland, dat tevens zorgdraagt voor de coördinatie van het beheer en het onderhoud van de bewegwijzering. De aanleg van dit wandelnetwerk is mede mogelijk gemaakt door Provincie Noord-Holland. Kijk voor alle startpunten, interessante themaroutes en een routeplanner op www.wandelnetwerknoordholland.nl. Bovendien kun je een gratis routeapp downloaden in de Apple Store of Google Playstore.



Meldingen over routemarkering en/of ontbrekende bordjes: www.meldpuntroutes.nl

