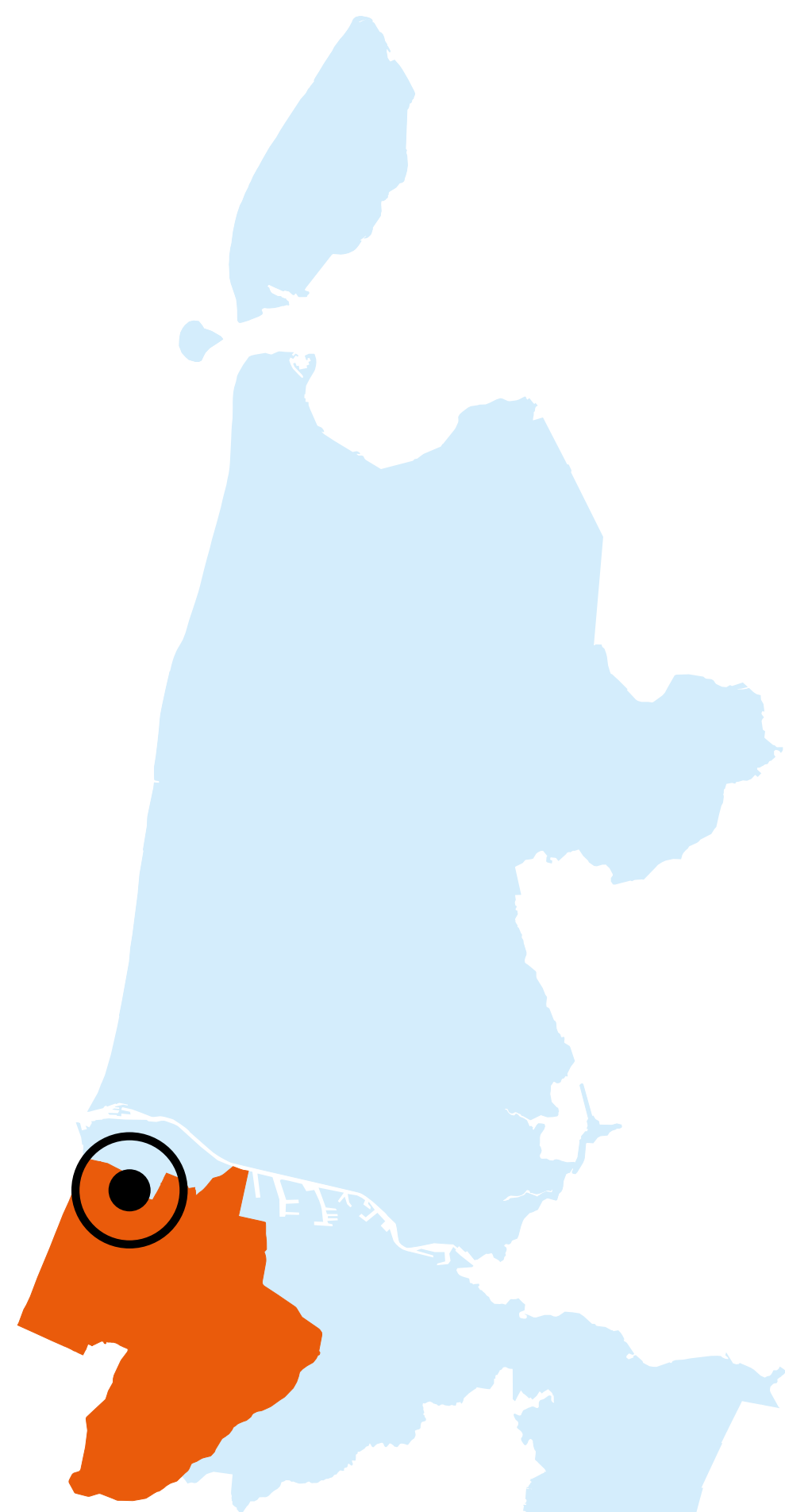




Startpunt Bleek en Berg

Wandelnetwerk Zuid-Kennemerland



ROUTES VANAF DIT STARTPUNT

- 5,9 km
- 9,9 km
- 11,6 km
- 6,4 km

For information in English about hiking routes starting from this location, scan:

www.wandelnetwerknoordholland.nl

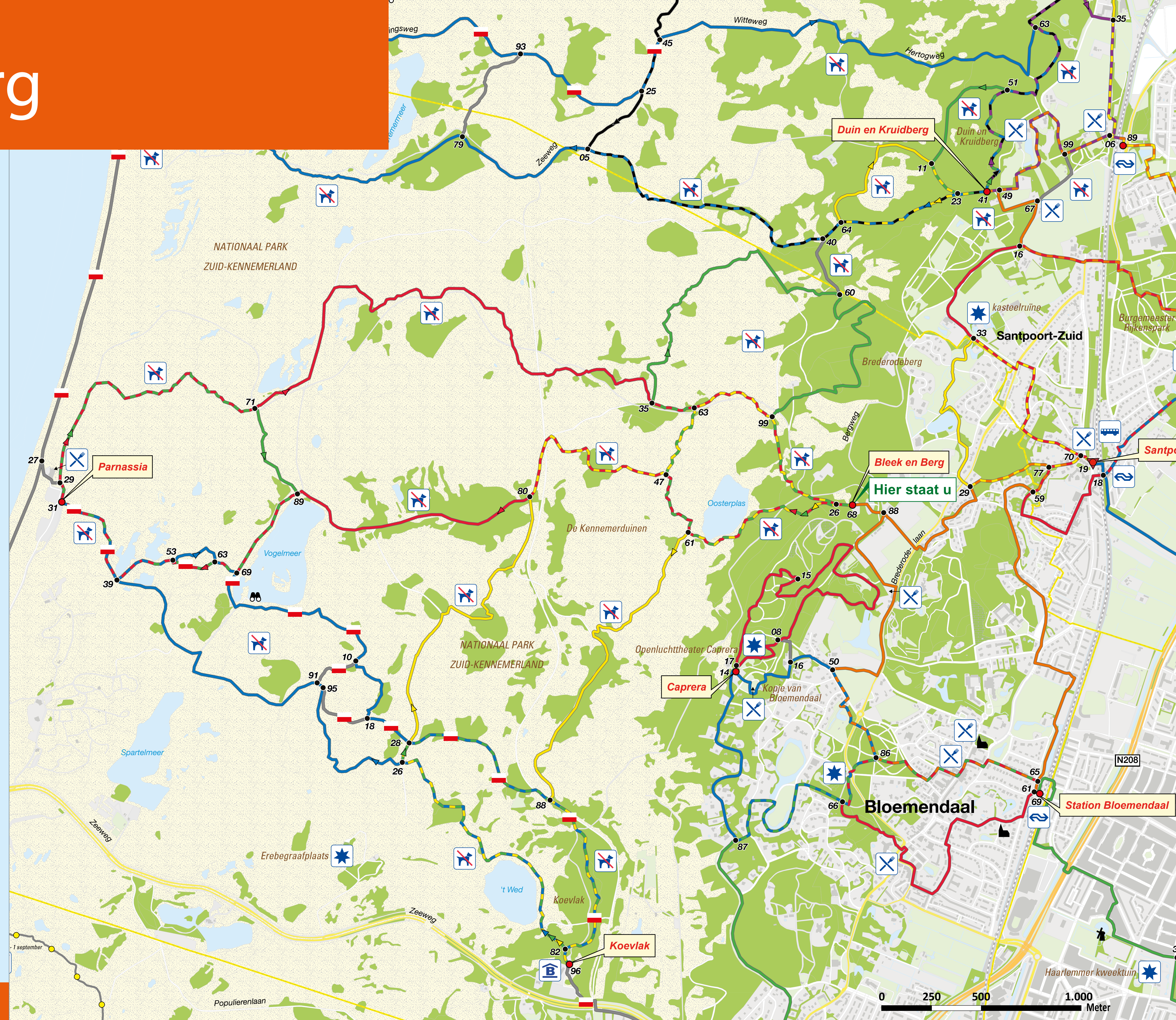
WELKOM

U staat aan de start van enkele gemarkeerde rondwandelingen van het wandelnetwerk Zuid-Kennemerland. Dit wandelnetwerk omvat bijna 500 kilometer aan wandeltrajecten.

Nationaal Park Zuid-Kennemerland is een wandelparadijs en dat geldt zeker voor de Kennemerduinen van PWN. De zes bestaande routes zijn nu opgenomen in het wandelnetwerk. Tot 2002 waren de Kennemerduinen een waterwingebied, sinds dit is stopgezet is het grondwaterpeil goed hersteld. In natte duinvalleien ziet u nu weer vochtminnende planten als de parnassia. En met wat geluk ziet u konijnen, reeën of damherten tussen het struweel.

Bijna al deze routes zijn in één richting gemarkeerd.

- Het **Rondje Brederodeberg** (groen) is een echt bergtochtje over de hoge duinen aan de rand van het Nationaal Park. U loopt langs de Oosterplas richting de Starreberg met een prachtig uitzicht. Een flinke klim door dennenbos brengt u naar de hoogste top: de Brederodeberg van 45 m hoog.
- De **Duinruggenroute** (geel) neemt u mee over de flanken van duinruggen die tussen 1400 en 1600 ontstonden. Langs valleien met markante namen als Kleine Tobbe en Drunken Del wandelt u naar de uitzichtpunten Konijnenberg en Starreberg.
- De **Koppen en kuilenroute** (rood) begint in de oudere, beboste binnenduinen en loopt via de struweelrijke middenduinen naar de jonge, bloemrijkere zeeduinen. De ruige wandeling gaat op en neer over heuvels en door dalen over kleine zandpaadjes. Onderweg passeert u het Vogelmeer.
- U kunt hier ook de **Duinlustroute** (oranje) richting Bloemendaal en Santpoort-Zuid oppikken. U ziet deftige villawijken, maar ook het Bloemendaalsebos, het Meertje van Caprera en het Duinlustpark.



opmaak augustus 2022

HOE WERKT HET?

Het netwerk koppelt korte en langere rondwandelingen aan elkaar. Alle routes zijn in twee richtingen bewegwijzerd met gekleurde pijlen en keuzepuntnummers.

- **Startpunten** bieden parkeergelegenheid, soms openbaar vervoer of horeca. U kunt er meestal kiezen uit twee of meer rondwandelingen.
- **Gekleurde pijlen** geven de richting aan. U vindt ze op lantaarn-/verkeerspalen of routepaaltjes.
- **Keuzepunten** zijn genummerd (01-99). U kunt hier overstappen van de ene op de andere rondwandeling en zelf uw route bepalen.

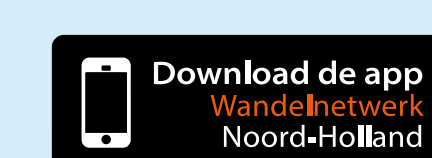
- **Verbindingsroutes** zijn in de bewegwijzering aangeduid met grijze pijlen.
- **Boerenlandpaden**, onverharde paden met overstapjes, zijn onderdeel van het wandelnetwerk. Stevige wandelschoenen zijn hier aanbevolen. Er kan vee lopen, houd hier rekening mee. Honden zijn verboden op boerenlandpaden.
- **Doorgaande routes** als Lange-Afstand-Wandelpaden (LAW), Streekpaden en het Noord-Hollandpad zijn in de bewegwijzering opgenomen. Honden zijn gewoonlijk **aangelijnd** toegestaan, tenzij vermeld staat dat honden verboden zijn.

LEGENDA

- Startpunt
- Toeristisch Overstappunt (TOP) met startpunt
- Keuzepunt + nummer
- Route in netwerk
- Verbindingsroute, doorgaande route
- Lange-Afstand-Wandelpad
- Bushalte
- Treinstation
- Horeca
- Rustpunt
- Museum
- Bezienswaardigheid
- Bezoekerscentrum
- Honden verboden
- Verboden toegang tijdens broedseizoen (zie data)
- Hoge wandelschoenen geadviseerd (geldt ook voor boerenlandpaden)

COLOFON

Dit wandelnetwerk is een initiatief van de gemeenten Haarlem, Haarlemmermeer, Velsen, Heemstede, Zandvoort en Bloemendaal in samenwerking met PWN, Staatsbosbeheer, Natuurmonumenten, Landschap Noord-Holland en Recreatieschap Spaarwoude. De aanleg is mede mogelijk gemaakt door de Provincie Noord-Holland. Het netwerk wordt beheerd door het Routebureau van Recreatie Noord-Holland. Kijk voor alle startpunten, interessante themaroutes en een routeplanner op www.wandelnetwerknoordholland.nl. De gratis routrapp is te downloaden via de App Store en Google Play.



Meldingen over routemarkering en/of ontbrekende bordjes: www.meldpuntroutes.nl

