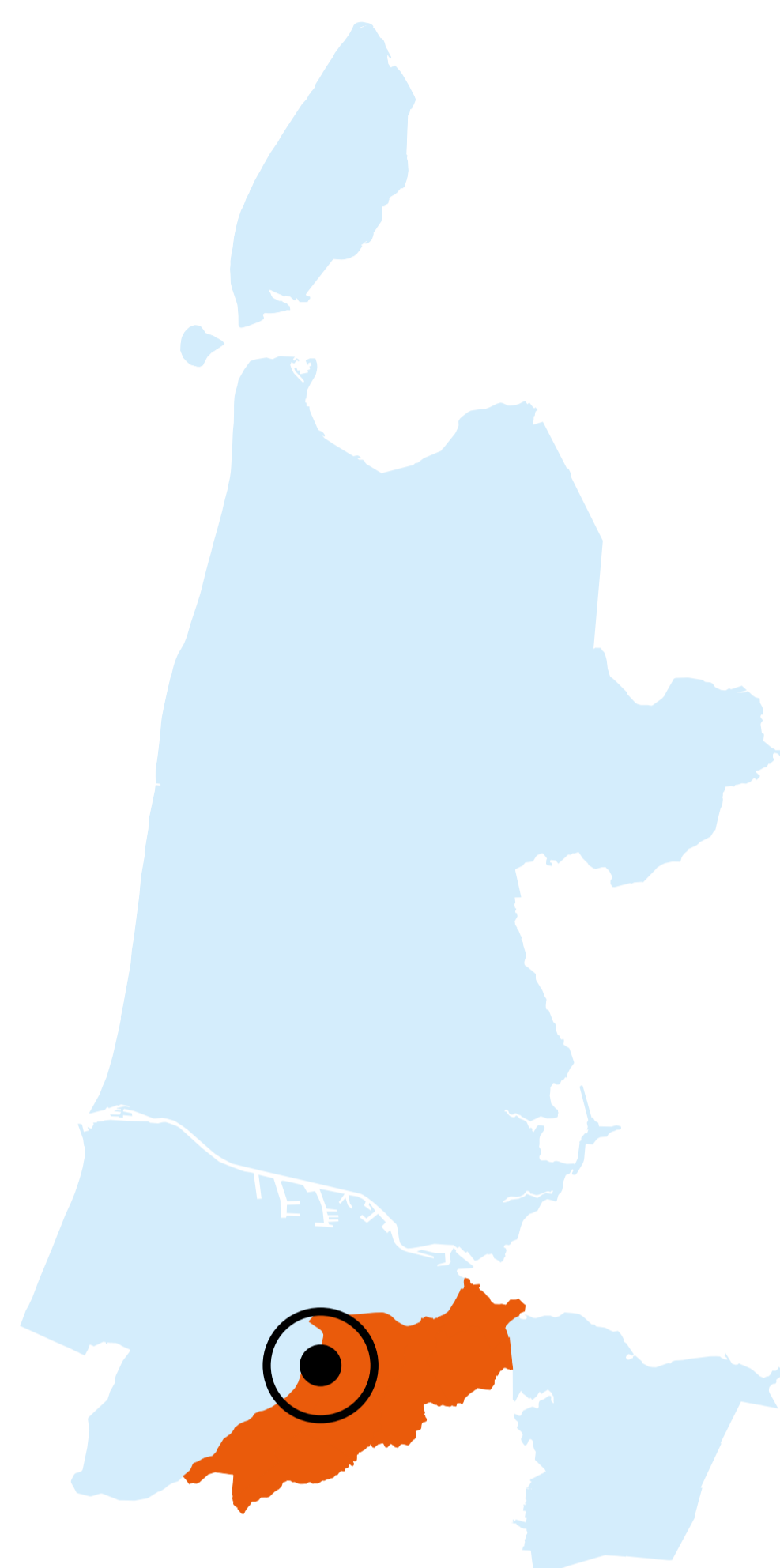




Startpunt Radarterrein

Wandelnetwerk Amstelland



ROUTES VANAF DIT STARTPUNT

- 4,0 km   
- 13,3 km   

 For information in English about hiking routes starting from this location, scan: 

www.wandelnetwerknoordholland.nl 

WELKOM

U staat bij het startpunt van enkele gemarkeerde rondwandelingen van het wandelnetwerk Amstelland. Dit netwerk omvat 325 kilometer aan trajecten.

In het zuidelijke deel van het Amsterdamse Bos heeft de natuur meer vrije ruimte, er vindt bewust minder beheer plaats. Zo ontstaat een nog rijkere biodiversiteit. Langzaam groeit het bos dicht en zullen er alleen nog open plekken overblijven die door grote grazers worden kaalgevreten. Het natuurbos bestaat vooral uit essen en esdoorns. Het hele jaar scharrelen Schotse hooglanders door het bos. De ruige runderen zijn meer dan alleen maaimachines. Ze eten gras, maar ook bladeren en zelfs de bast van bomen. Door hun begrazing ontstaat een variatie van bos en struikgewas met distels. Vlinders als zandoogjes en hooibeestjes zijn dol op deze vegetatie.

- De **Hooglanderwandeling** (paars) geeft een goede indruk van het verruigde natuurbos. Over goed begaanbare paden wandelt u rond het Land van Bosse, genoemd naar de boer die hier ooit zijn koeien weidde. Als u het Schinkelbos meepakt is de route 5,8 km. Dit ruige stukje natuur is een paradijs voor vogels, vlinders en libellen. Let wel, de paden zijn hier vaak kletsnat. Honden zijn hier niet toegestaan.
- Ook de **Schinkelpolderoute** (oranje) gaat door het Schinkelbos. De stevige route geeft een goed beeld van de tuinbouw bij Aalsmeer en de nieuwe wijken van de Legmeer. U loopt langs molen De Zwarte Ruiter en ook langs de markante toren van de Bovenkerkse Urbanuskerk. Als u geluk hebt ziet u behalve de hooglanders ook de schuwe exmoorpony's. Houd rekening met drassigheid. In het Schinkelbos zijn honden niet toegestaan.

HOE WERKT HET?

Het netwerk koppelt korte en langere rondwandelingen aan elkaar. Alle routes zijn in twee richtingen bewegwijzerd met gekleurde pijlen en keuzepuntnummers.

- **Startpunten** bieden parkeergelegenheid, soms openbaar vervoer of horeca. U kunt er meestal kiezen uit twee of meer rondwandelingen.
- **Gekleurde pijlen** geven de richting aan. U vindt ze op lantaarn-/verkeerspalen of routepaaltjes.
- **Keuzepunten** zijn genummerd (01-99). U kunt hier overstappen van de ene op de andere rondwandeling en zelf uw route bepalen.

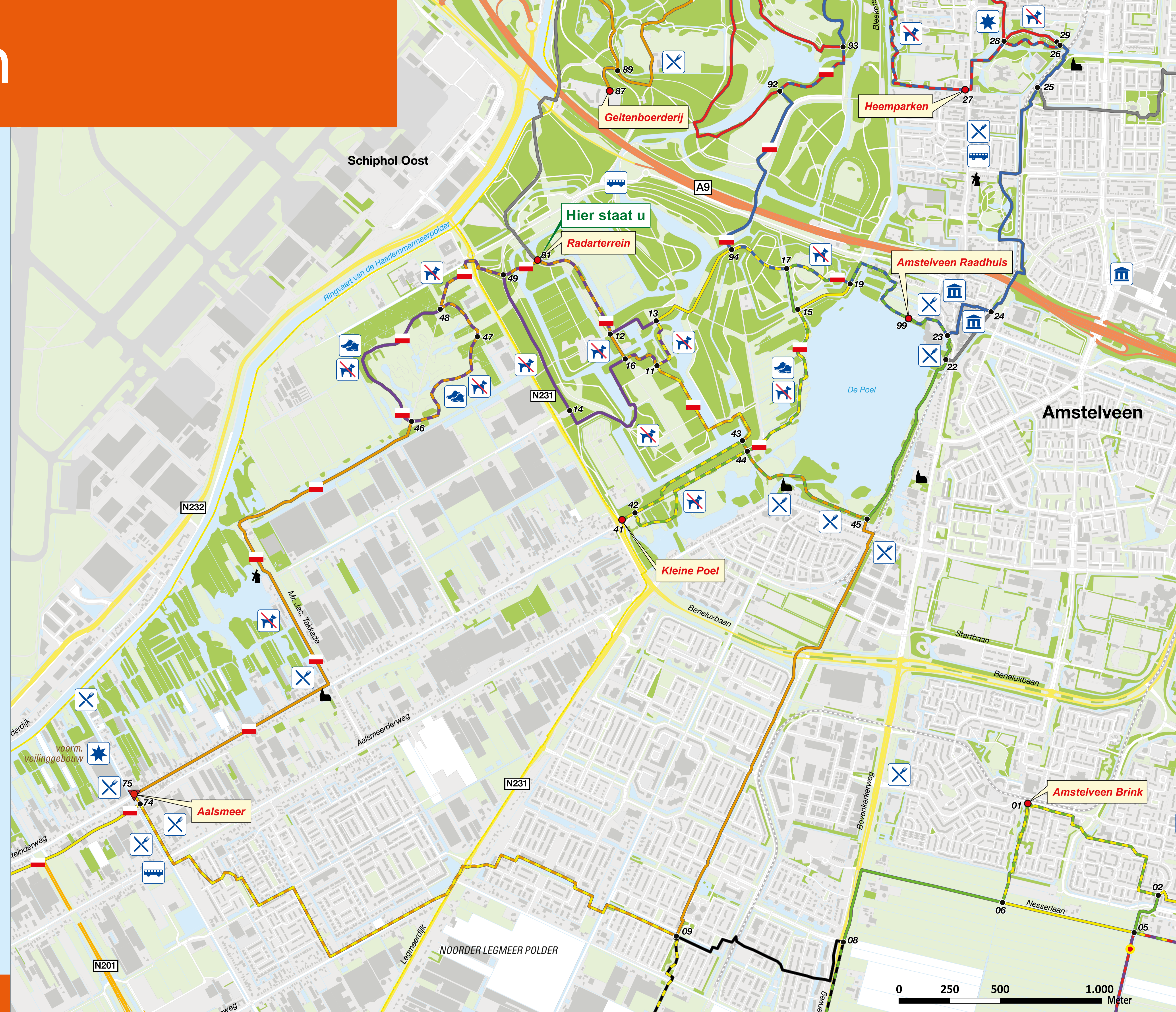
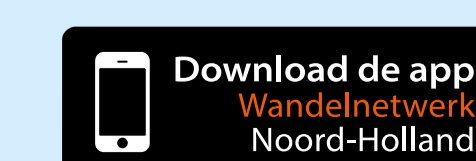
- **Verbindingsroutes** zijn in de bewegwijzering aangeduid met grijze pijlen.
- **Boerenlandpaden**, onverharde paden met overstapjes, zijn onderdeel van het wandelnetwerk. Stevige wandelschoenen zijn hier aanbevolen. Er kan vee lopen, houd hier rekening mee. Honden zijn verboden op boerenlandpaden.
- **Doorgaande routes** als Lange-Afstand-Wandelpaden (LAW), Streekpaden en het Noord-Hollandpad zijn in de bewegwijzering opgenomen. Honden zijn gewoonlijk **aangelijnd** toegestaan, tenzij vermeld staat dat honden verboden zijn.

LEGENDA

- Startpunt
- ▼ Toeristisch Overstappunt (TOP) met startpunt
- Keuzepunt + nummer
- Route in netwerk
- Verbindingsroute, doorgaande route
- Lange-Afstand-Wandelpad
- Noord-Hollandpad
-  Bushalte
-  Treinstation
-  Horeca
-  Rustpunt
-  Museum
-  Bezienswaardigheid
-  Honden verboden
-  Verboden toegang tijdens broedseizoen (zie data)
-  Hoge wandelschoenen geadviseerd (geldt ook voor boerenlandpaden)

COLOFON

Dit wandelnetwerk is een initiatief van Groengebied Amstelland, de gemeenten Aalsmeer en Uithoorn en het Amsterdamse Bos. De aanleg is mede mogelijk gemaakt door de Provincie Noord-Holland. Het netwerk wordt beheerd door het Routebureau van Recreatie Noord-Holland. Kijk voor andere startpunten, interessante themaroutes en een routeplanner op www.wandelnetwerknoordholland.nl. De routeapp is gratis te downloaden via de App Store en Google Play.



opmaak december 2020