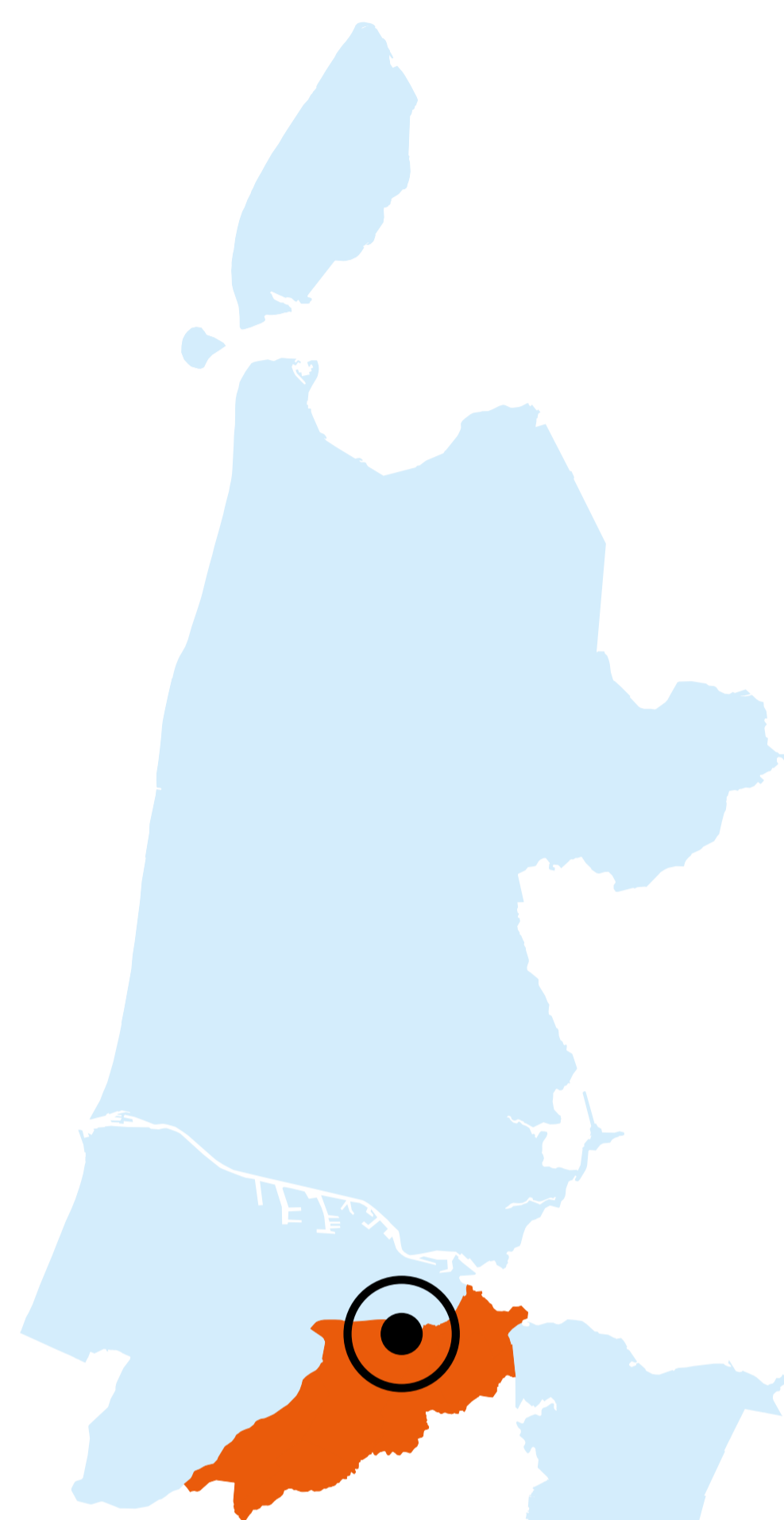




Startpunt Overamstel

Wandelnetwerk Amstelland



ROUTES VANAF DIT STARTPUNT

- 3,0 km 15/3 - 15/6
- 4,6 km 15/3 - 15/6
- 6,4 km 15/3 - 15/6
alleen 1/4 - 30/9

For information in English about hiking routes starting from this location, scan:

WELKOM

U staat bij het startpunt van enkele gemarkeerde rondwandelingen van het wandelnetwerk Amstelland. Dit netwerk omvat 325 kilometer aan trajecten.

De Groot en Klein Duivendrechtse polder liggen in de Amstelscheg, een open gebied te midden van bebouwing en wegen, dat bewust is opgehouden om inwoners een groengebied dicht bij huis te bieden. Rond 1600 werden de polders gesplitst, want de Klein Duivendrechtse polder werd voor turfwinning gebruikt en de Groot Duivendrechtse polder niet. Beide polders stonden vroeger bekend als weidevogelgebied. Om te helpen de teruglopen de weidevogelstand een halt toe te roepen, zijn veel wandel- en fietspaden tijdens het broedseizoen gesloten. Hopelijk zorgt de broedrust ervoor dat de grutto en de Kievit weer massaal terugkomen.

- Op het **Laarzenpad Groot-Duivendrecht** (paars) is goed te merken hoe drassig de onderliggende veenbodem is. In de Middeleeuwen werd hier rogge en boekweit verbouwd, maar door ontwatering daalde de bodem en werd het land zo nat, dat het al snel nog slechts geschikt was voor veeveelt.
- De **Klarenbeekroute** (oranje) voert langs de oorspronkelijk 17e-eeuwse boerderij Klarenbeek. In zijn huidige vorm is het waarschijnlijk twee eeuwen oud. Tegenwoordig is het een zorgboerderij. Er staan nog veel oude boerderijen langs dit deel van de Amstel, zoals Oranjevelt, dat een paar honderd meter naar het noorden staat.
- De **Smientroute** (geel) steekt met een pontje de Amstel over en loopt door het Amstelpark, met een Orangerie, Rosarium, Rododendronvallei en Dahliarama. *Let op: het pontje vaart in april en september alleen op za.-zo. en feestdagen (12-18 uur) en van mei t/m augustus dagelijks (12-18 uur).*

www.wandelnetwerknordholland.nl

HOE WERKT HET?

Het netwerk koppelt korte en langere rondwandelingen aan elkaar. Alle routes zijn in twee richtingen bewegwijzerd met gekleurde pijlen en keuzepuntnummers.

- **Startpunten** bieden parkeergelegenheid, soms openbaar vervoer of horeca. U kunt er meestal kiezen uit twee of meer rondwandelingen.
- **Gekleurde pijlen** geven de richting aan. U vindt ze op lantaarn-/verkeerspalen of routepaaltjes.
- **Keuzepunten** zijn genummerd (01-99). U kunt hier overstappen van de ene op de andere rondwandeling en zelf uw route bepalen.

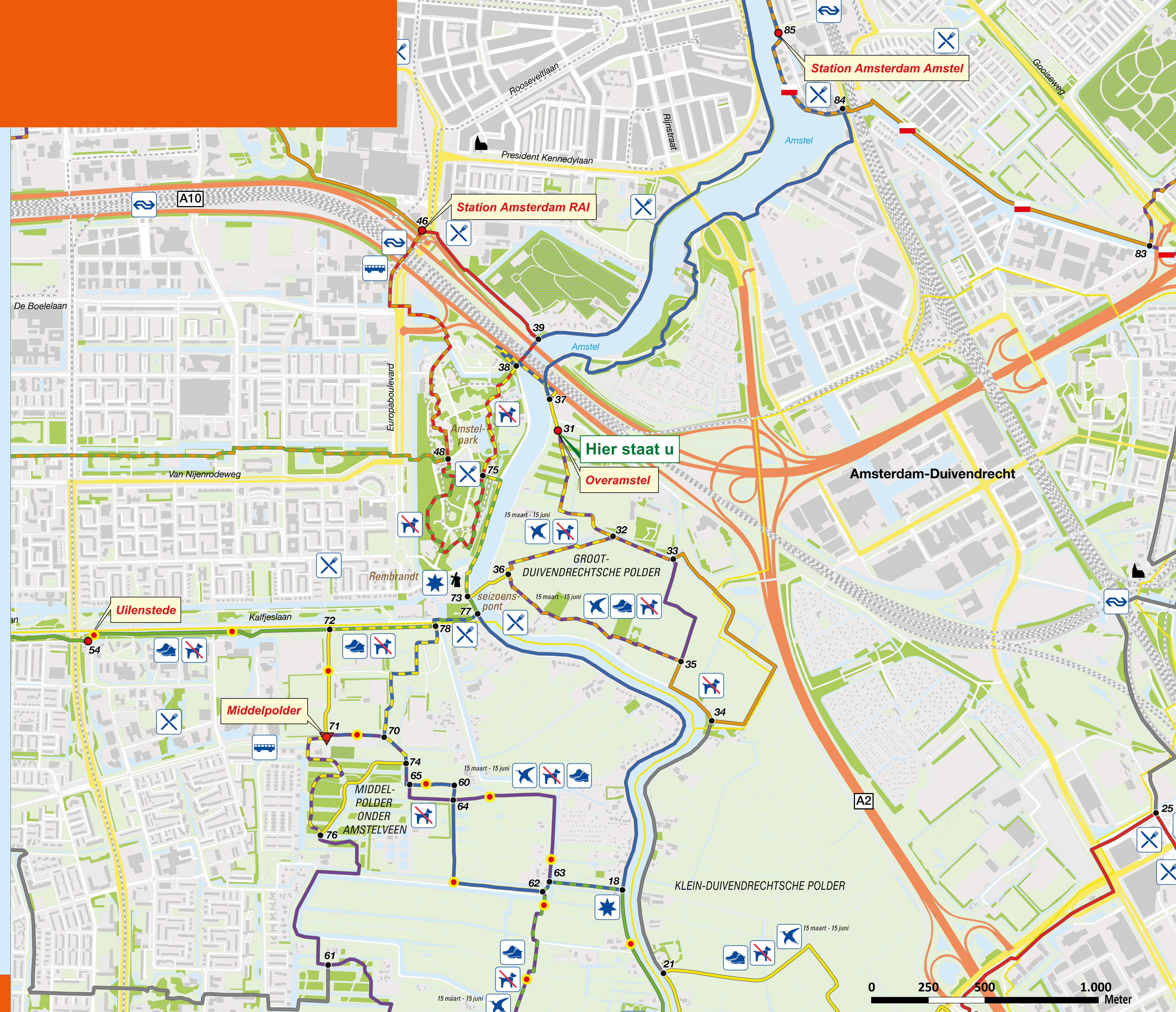
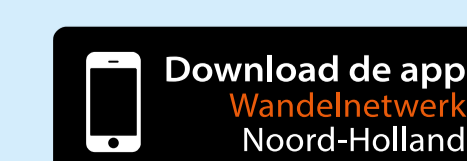
- **Verbindingsroutes** zijn in de bewegwijzering aangeduid met grijze pijlen.
- **Boerenlandpaden**, onverharde paden met overstapjes, zijn onderdeel van het wandelnetwerk. Stevige wandelschoenen zijn hier aanbevolen. Er kan vee lopen, houd hier rekening mee. Honden zijn verboden op boerenlandpaden.
- **Doorgaande routes** als Lange-Afstand-Wandelpaden (LAW), Streekpaden en het Noord-Hollandpad zijn in de bewegwijzering opgenomen. Honden zijn gewoonlijk **aangelijnd** toegestaan, tenzij vermeld staat dat honden verboden zijn.

LEGENDA

- Startpunt
- ▼ Toeristisch Overstappunt (TOP) met startpunt
- Keuzepunt + nummer
- Route in netwerk
- Verbindingsroute, doorgaande route
- Lange-Afstand-Wandelpad
- Noord-Hollandpad
- Bushalte
- Treinstation
- Horeca
- Rustpunt
- Museum
- Bezienswaardigheid
- Honden verboden
- Verboden toegang tijdens broedseizoen (zie data)
- Hoge wandelschoenen geadviseerd (geldt ook voor boerenlandpaden)

COLOFON

Dit wandelnetwerk is een initiatief van Groengebied Amstelland, de gemeenten Aalsmeer en Uithoorn en het Amsterdamse Bos. De aanleg is mede mogelijk gemaakt door de Provincie Noord-Holland. Het netwerk wordt beheerd door het Routebureau van Recreatie Noord-Holland. Kijk voor andere startpunten, interessante themaroutes en een routeplanner op www.wandelnetwerknordholland.nl. De routeapp is gratis te downloaden via de App Store en Google Play.



opmaak december 2020