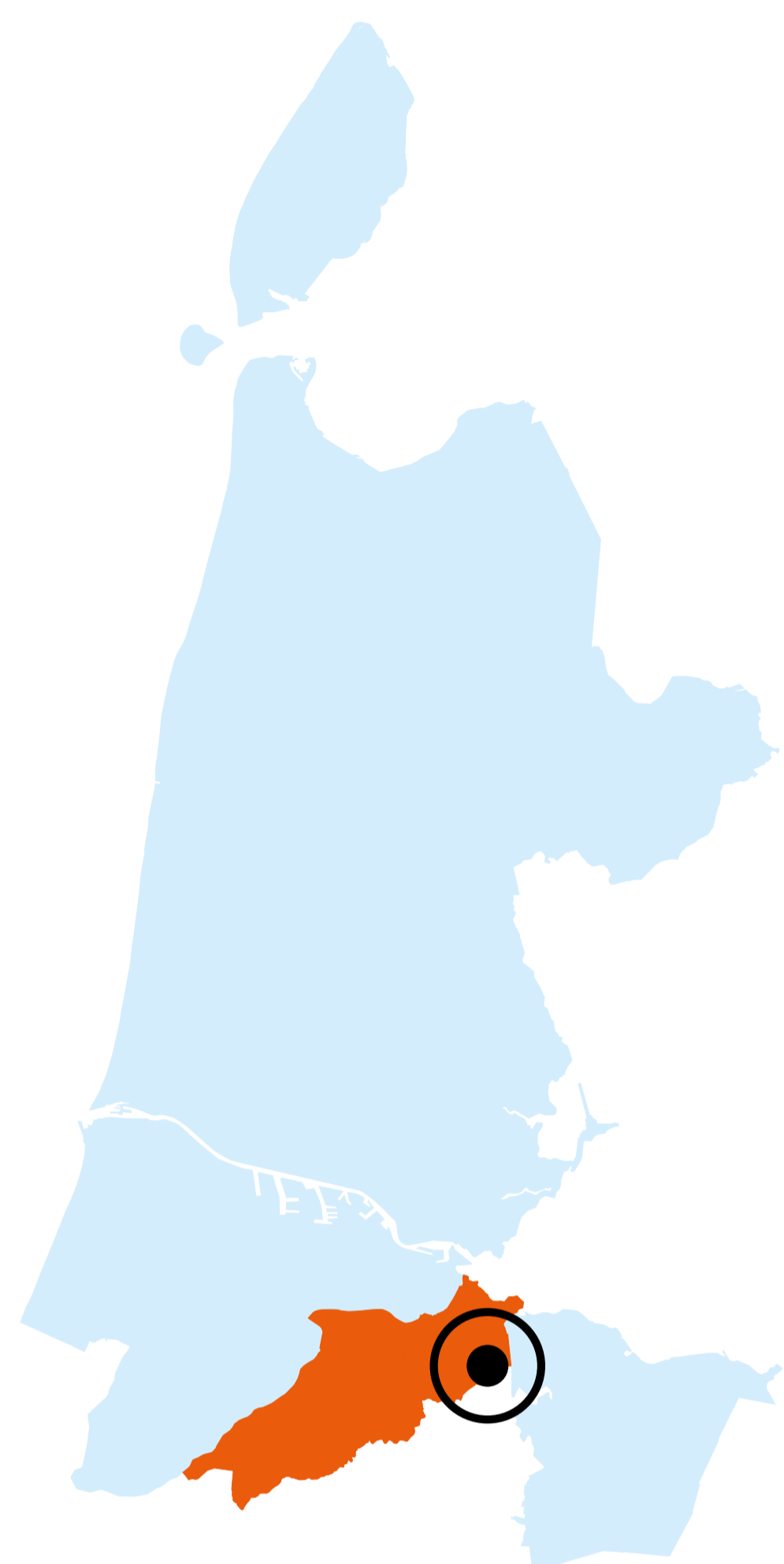
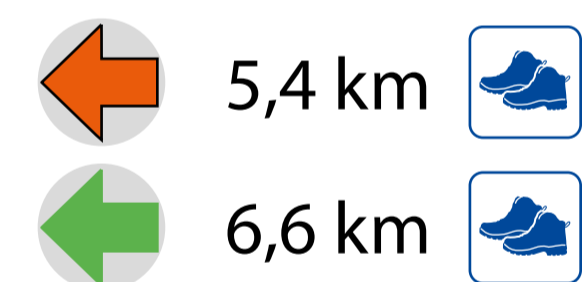


# Startpunt Gaasperplas Zuidoever

## Wandelnetwerk Amstelland



ROUTES VANAF DIT STARTPUNT



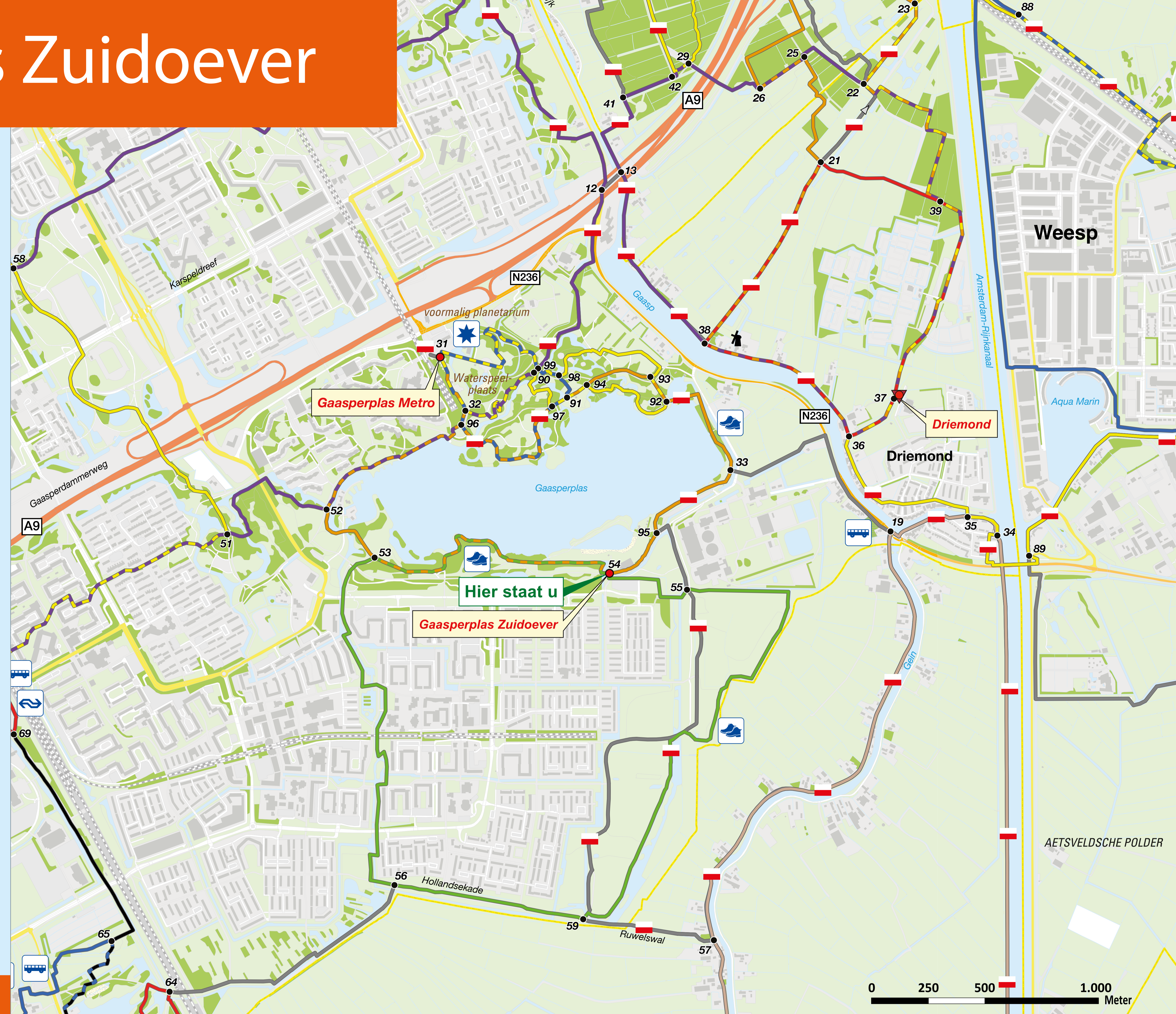
For information in English about hiking routes starting from this location, scan:

## WELKOM

U staat bij het startpunt van enkele gemarkeerde rondwandelingen van het wandelnetwerk Amstelland. Dit netwerk omvat 325 kilometer aan trajecten.

De Gaasperplas is een zandafgraving die tijdens de bouw van de Bijlmermeer is ontstaan. Begin jaren 80 werd de noordkant van de plas omgetoverd in een groene Floriade, een internationale bos- en tuinbouwtentoonstelling met een treintje en een uitkijktoren. Later werd dit het recreatiegebied Gaasperplas, met overblijfselen van die Floriade. Ten zuiden van de plas, langs het nog agrarisch gebleven deel van de Polder Gein en Gaasp, ligt het recreatiegebied Gaasperzoom. Het is aangelegd in de jaren 90 op vroegere zanddepots, waarvan de natuur weer bezit heeft genomen.

- De **Gaasperplasroute** (oranje) is een verrassend gevarieerde wandeling rondom de plas. De beplanting is gevarieerd: beuken, linden, iepen, berken, zes soorten eiken en vele soorten heesters. Het water van de Gaasperplas is opmerkelijk helder. Het is goed zwem- en viswater. Rond de plas verzeen in de loop van de tijd strandjes, jachthavens en surfsteigers. Aan de oostkant ligt boerderij Langerlust (nu eetcafé), een van de weinige overblijfselen uit de polderjaren van weleer.
- De **Gaasperzoomroute** (groen) loopt door het gelijknamige natuurgebied aan de oostzijde van de wijk Gein. Sinds 2013 grazen er Gasconnerunderen, een ras dat oorspronkelijk uit de Pyreneeën komt en goed bestand is tegen harde weersomstandigheden. De naam Hollandsche Kade bestaat al sinds 1285 en verwijst naar de politieke en staatkundige grens tussen het graafschap Holland in het noorden en het Amstelland, toendertijd een Utrechts leen.



opmaak december 2020

[www.wandelnetwerknordholland.nl](http://www.wandelnetwerknordholland.nl)

## HOE WERKT HET?

Het netwerk koppelt korte en langere rondwandelingen aan elkaar. Alle routes zijn in twee richtingen bewegwijzerd met gekleurde pijlen en keuzepuntnummers.

- **Startpunten** bieden parkeergelegenheid, soms openbaar vervoer of horeca. U kunt er meestal kiezen uit twee of meer rondwandelingen.
- **Gekleurde pijlen** geven de richting aan. U vindt ze op lantaarn-/verkeerspalen of routepaaltjes.
- **Keuzepunten** zijn genummerd (01-99). U kunt hier overstappen van de ene op de andere rondwandeling en zelf uw route bepalen.

- **Verbindingsroutes** zijn in de bewegwijzering aangeduid met grijze pijlen.
- **Boerenlandpaden**, onverharde paden met overstapjes, zijn onderdeel van het wandelnetwerk. Stevige wandelschoenen zijn hier aanbevolen. Er kan vee lopen, houd hier rekening mee. Honden zijn verboden op boerenlandpaden.
- **Doorgaande routes** als Lange-Afstand-Wandelpaden (LAW), Streekpaden en het Noord-Hollandpad zijn in de bewegwijzering opgenomen. Honden zijn gewoonlijk **aangelijnd** toegestaan, tenzij vermeld staat dat honden verboden zijn.

## LEGENDA

- |  |                         |                    |  |
|--|-------------------------|--------------------|--|
| Startpunt                                    | Lange-Afstand-Wandelpad | Bushalte           | Honden verboden  |
| Toeristisch Overstappunt (TOP) met startpunt | Noord-Hollandpad        | Treinstation       | Verboden toegang tijdens broedseizoen (zie data)                 |
| Keuzepunt + nummer                           | Wandelnetwerk Utrecht   | Horeca             | Hoge wandelschoenen geadviseerd (geldt ook voor boerenlandpaden) |
| Route in netwerk                             |                         | Rustpunt           |  |
| Verbindingsroute, doorgaande route           |                         | Museum             |  |
|  |                         | Bezienswaardigheid |  |

## COLOFON

Dit wandelnetwerk is een initiatief van Groengebied Amstelland, de gemeenten Aalsmeer en Uithoorn en het Amsterdamse Bos. De aanleg is mede mogelijk gemaakt door de Provincie Noord-Holland. Het netwerk wordt beheerd door het Routebureau van Recreatie Noord-Holland. Kijk voor andere startpunten, interessante themaroutes en een routeplanner op [www.wandelnetwerknordholland.nl](http://www.wandelnetwerknordholland.nl). De routeapp is gratis te downloaden via de App Store en Google Play.

