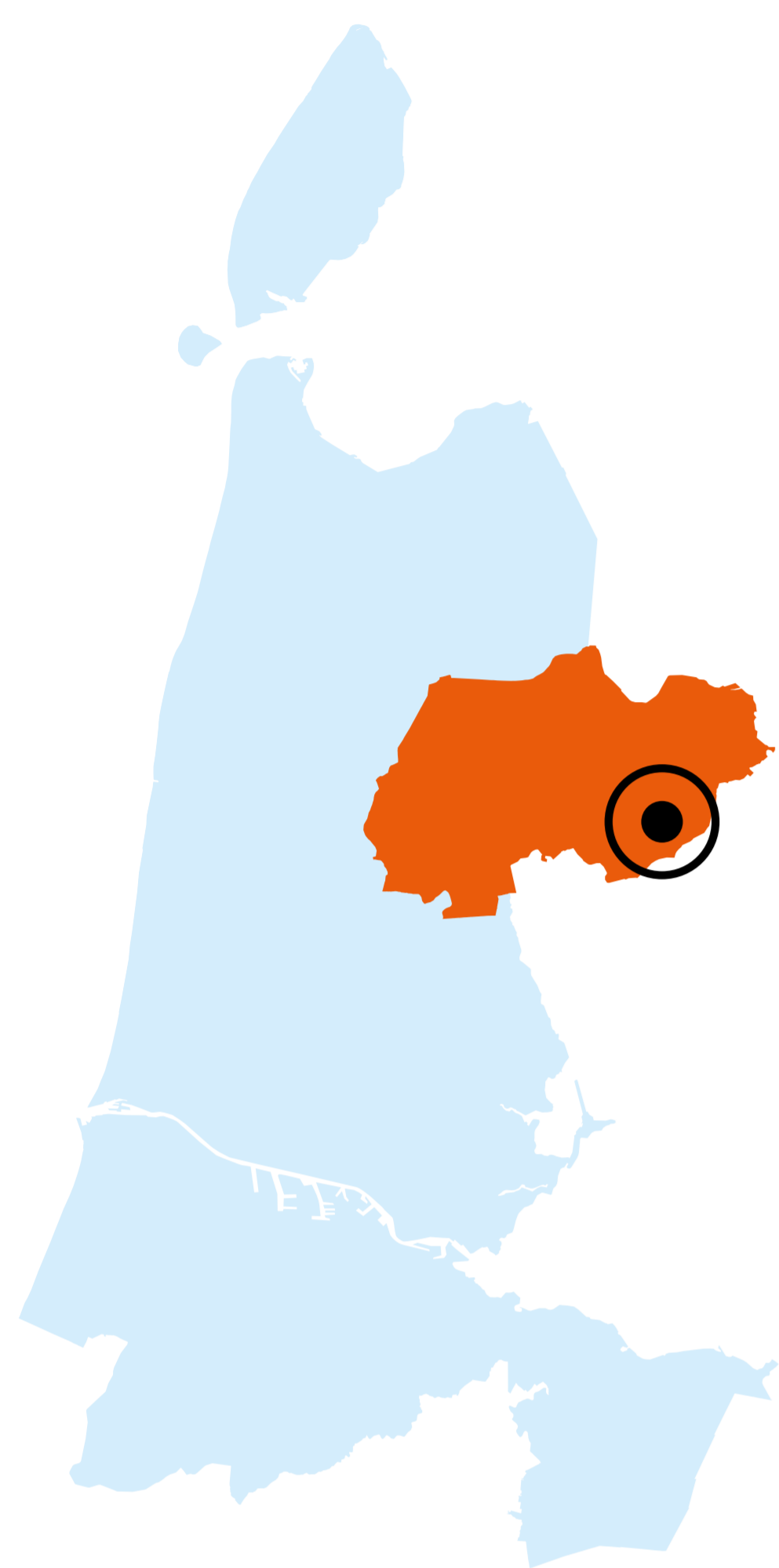








Startpunt Hem

Wandelnetwerk Westfriesland



ROUTES VANAF DIT STARTPUNT

-  3,8 km
-  7,3 km
-  9,7 km
-  12,6 km

WELKOM

U staat bij het startpunt van enkele gemarkeerde rondwandelingen van het wandelnetwerk Westfriesland. Dit wandelnetwerk omvat in totaal ruim 600 kilometer aan routes.

De woonlinten van Hem en Venhuizen lopen in elkaar over. Hem dankt zijn naam aan het woord 'hem' of 'ham': een landtong waarop mensen gingen wonen. Evenals Ven- ofwel 'Veenhuizen' lag Hem in het veen. Toen pioniers in de middeleeuwen de metersdikke laag veen ontgonnen door sloten te graven, ontstonden lange smalle kavels, doorsneden door dwarsloten. Door die ontwatering klonk het veen in en daalde de bodem. De stijgende zeespiegel vernatte Westfriesland en stormvloedendwongen tot bedijkingen, zoals de Westfriese Omringdijk, hier Zuiderdijk genoemd.

- Het **Ommetje Hem** (blauw) start bij de 16e-eeuwse toren en voert westwaarts over de stoepen van de dorpsstraat, langs oud en nieuw, heel gevarieerd. Via landweggetjes terug, langs boomgaarden, tuinderijen en weilanden.
- De **Radjeroute** (geel) voert langs de 18e-eeuwse overhaal van de Westerbuurt: in de volksmond 'Het Radje' genoemd. Hier werden de boerenschuiten met houten rollers over de weg heen getrokken, van de ene polder naar de andere.
- De **Boomgaardenroute** (oranje) is een verlengde versie van de blauwe route. Bijzonder is het weilandpad vanaf de Blokdijk door een 'droge' waterberging van het hoogheemraadschap.
- De **Oosterleekroute** (groen) voert eerst door het zusterdorp Venhuizen en laat daarna een flink stuk van de middeleeuwse Zuiderdijk en zijn groene voorland aan het Markermeer zien; om langs de lintdorpjes Oosterleek (boerenlandpad!) en Wijdenes terug te keren.



0 250 500 1.000 Meter

opmaak december 2019

www.wandelnetwerknoordholland.nl




















HOE WERKT HET?

Het netwerk koppelt korte en langere rondwandelingen aan elkaar. Alle routes zijn in twee richtingen bewegwijzerd met gekleurde pijlen en keuzepuntnummers.

- **Startpunten** bieden parkeergelegenheid, soms openbaar vervoer of horeca. U kunt er meestal kiezen uit twee of meer rondwandelingen.
- **Gekleurde pijlen** geven de richting aan. U vindt ze op lantaarn-/verkeerspalen of routepaaltjes.
- **Keuzepunten** zijn genummerd (01-99). U kunt hier overstappen van de ene op de andere rondwandeling en zelf uw route bepalen.

- **Verbindingsroutes** zijn in de bewegwijzering aangeduid met grijze pijlen.
- **Boerenlandpaden**, onverharde paden met overstapjes, zijn onderdeel van het wandelnetwerk. Stevige wandelschoenen zijn hier aanbevolen. Er kan vee rondlopen, houd hier rekening mee. Honden zijn verboden op boerenlandpaden.
- **Doorgaande routes** als Lange-Afstand-Wandelpaden (LAW), Streekpaden en het Noord-Hollandpad zijn in de bewegwijzering opgenomen. Honden zijn gewoonlijk **aangelijnd** toegestaan, tenzij vermeld staat dat honden verboden zijn.

LEGENDA

-  Startpunt
-  Toeristisch Overstappunt (TOP) met startpunt
-  Keuzepunt + nummer
-  Route in netwerk
-  Verbindingsroute, doorgaande route
-  Lange-Afstand-Wandelpad
-  Streekpad
-  Westfriese Omringdijk
-  Bushalte
-  Treinstation
-  Horeca
-  Rustpunt
-  Museum
-  Bezienswaardigheid
-  Honden verboden
-  Verboden toegang tijdens broedseizoenen (zie data)
-  Hoge wandelschoenen geadviseerd (geldt ook voor boerenlandpaden)

COLOFON

Dit wandelnetwerk is een initiatief van Recreatieschap Westfriesland, dat tevens zorgdraagt voor de coördinatie van het beheer en het onderhoud van de bewegwijzering. De aanleg van dit wandelnetwerk is mede mogelijk gemaakt door Provincie Noord-Holland. Kijk voor alle startpunten, interessante themaroutes en een routeplanner op www.wandelnetwerknoordholland.nl. Bovendien kunt u een gratis routeapp downloaden in de Apple Store of Google Playstore.

