



RONDJE AERDENHOUT



Kijk voor meer wandelverhalen op [Westphil Wandelt](#)

[Rondje Aerdenhout \(paars\)](#)

Zonneharpen zoeken

Door het leuke verhaaltje en de enthousiaste recensies op de site van wandelnetwerk Noord-Holland, hebben we een wandeling in en rond Aerdenhout uitgezocht. Wij rijden er vaak doorheen naar onze geliefde wandelgebieden. Zoals het Koningshof, Elswout en de Amsterdamse Waterleidingduinen, maar soms wil je wel eens wat anders proberen.

We hebben mazzel met parkeren, want ondanks dat de parkeerkosten worden vergoed door Wandelnetwerk Noord-Holland, vinden wij het een sport om gratis te parkeren. Het is zondag en dan is het parkeren in de straat nabij het station gratis.




Zonneharp gevonden.

De schoenen zijn al snel aan, want we hebben haast. Onderweg zagen we mist op de weilanden en een zonnetje dat er doorheen probeerde te komen. Het moment dat er zonneharpen ontstaan willen we niet missen, maar waar vind je ze in een dorp naast een station?

We lopen zo te zoeken naar een mooi plekje dat we meteen de pijlen al missen. Als we op de app van Wandelnetwerk Noord-Holland kijken zien we dat we te ver door zijn gelopen.

Langs de Houtvaart

We moesten bij de brug rechts afslaan om een stukje langs de Houtvaart te wandelen. Ook hier zoeken we weer een plek om een mooie foto te maken. Er komt een fuut langs zwemmen, maar net als Adriaan een foto wil maken duikt hij onder. Aan de andere kant van de brug hebben we meer mazzel, want daar komt de fuut weer boven water.



De fuut was ons toch niet te slim af.



Wat een prachtige plek om te wonen,

Hier is het even goed opletten, want je moet niet het water blijven volgen, maar het Goudsbloemplein dwars oversteken. Je loopt dan onder een paar majestueuze kastanjabomen door. Uiteraard is er een paarse pijl aanwezig, maar let wel op want soms kun je er makkelijk aan voorbij lopen.

De aarde is bezaaid met kastanjes en bolsters (de buitenste schil). Ik verbaas me erover, want vroeger toen ik klein was (oma vertelt) kon je haast geen kastanjes vinden op de grond. Wij maakten altijd een herfststukje en daar had je heel veel kastanjes voor nodig.



Wat een prachtige bomen.

Aerdenhout

Aerdenhout is een plaats ten westen van Heemstede. Tot de aanleg van de tramverbinding Haarlem-Zandvoort (1899) bestond het vrijwel geheel uit zeventiende- en achttiende-eeuwse buitenplaatsen. Daarna werden er villawijken en aan de oostzijde van het dorp middenstandswijken gebouwd.

De naam Aerdenhout komt van 'Den Anderen Hout': Met hout wordt bosgebied bedoelt, Aerdenhout was een andere 'hout' dan de Haarlemmerhout.



Prachtige huizen.

We komen langs heel veel villa's, maar zien soms weinig van de huizen. Soms staan er grote hekken voor, of hele hoge heggen en bomen. De mensen die hier wonen zijn erg gesteld op hun privacy en dat is jammer voor ons, want wij maken graag overal foto's van.

Klooster Alverna

We wandelen een wijk uit en lopen een stukje langs een hek aan de Boekenroodeweg. Dit is best een drukke weg, maar gelukkig is er een stoep.

Achter het hek zien we een verwilderd landgoedbos. In het bos hangt ook weer een mystiek sfeertje door de koude mistige ochtend. Jammer genoeg is het verboden voor onbevoegden, anders hadden we zeker een omweggetje gemaakt. We komen langs een open plek in het bos en maken een foto door het hek heen. Zou dat gebouw op de achtergrond het klooster zijn?



Weer zonneharpen gevonden met op de achtergrond het klooster?

Het landhuis en omliggende gebouwen zijn in gebruik als hoofdgebouw van de Congregatie Zusters Franciscanessen in Nederland. Na hun werkzame leven kunnen ze er genieten van hun oude dag. Ook is er een monumentaal kerkhof, waar alle overleden zusters naast elkaar begraven liggen. Het klooster is nu vervangen door luxe appartementen en het terrein wordt beheerd door het Landschap Noord-Holland.

Het gebied wordt druk bezocht door reeën en eekhoorns, die zich veilig voelen in deze beschutte omgeving. Het bos is ook erg aantrekkelijk voor paddenstoelen, dit komt door de grote hoeveelheden aan dood hout.

Bij de verkoop is afgesproken dat alleen bewoners van Alverna mogen wandelen in het gebied. Wel is het mogelijk om het gebied te verkennen met een boswachter van Landschap Noord-Holland.

Nog meer zonneharpen en dampende poorten

Wij volgen de paarse pijlen de Van Lennepweg in. Ik verbaas me erover dat er geen stoep is, maar het is een hele rustige straat. Ook hier zien we weer prachtige huizen achter hoge-heggen en bomen. We hadden een trappetje mee moeten nemen.



Al die hoge bomen filteren wel mooi het tegenlicht.




Er is gelukkig geen brand. Er ontstaat damp doordat het koude natte hout wordt verwarmd door de zon.

We vervolgen onze weg en steken de drukke Zandvoortsewegover. Gelukkig hoeven we niet langs deze weg te wandelen. We slaan linksaf een fietspad op en verderop volgen we de pijlen rechtsaf een straat in waar het opgebroken is, maar we kunnen er wel langs.

Kopje van Aerdenhout

Vooraf hebben we de route bekeken en zagen dat de wandeling niet langs het kopje van Aerdenhout gaat, een heuveltje van vijftwintig meter hoog, maar over de van Haemstedelaan. Natuurlijk zijn wij te nieuwsgierig en wijken we even van de route af. Bij wandelkeuzepunt 92 wandelen we naar links om de heuvel te beklimmen richting het kopje van Aerdenhout.



Vol verwachting loop ik de trap op.

Vroeger was er vast van alles te zien, maar nu kijk je tegen de hoge bomen aan. Vijfentwintig meter is natuurlijk ook niet zo heel hoog.

Na het kopje lopen we weer braaf terug om de wandeling te vervolgen. We wandelen een klein stukje door het Meester Enschedepark waar we een schattig roodborstje zien. Het park lijkt meer op een bosrijk duingebied, wat het natuurlijk ook eigenlijk is.



Roodborstje in het park.

Wat zal het hier mooi zijn als de herfst echt losbarst

We vervolgen onze weg langs mooie huizen waar we af en toe een glimp van opvangen en verbazen ons erover hoeveel huizen er verbouwd worden. Af en toe steken we een weg over en vervolgens komen we weer in een groen parkje uit met gigantische kastanjabomen. Ze zijn zo groot dat ze niet eens op de foto passen!



Ik ben ienimini bij deze boom vergeleken

De bomen beginnen al een beetje te verkleuren.

Eindhout

Ondanks dat we langs hele mooie plekken wandelen valt het ommetje ons een beetje tegen. We zeggen steeds tegen elkaar, misschien komt het mooie nog. Vervolgens komen we uit in een wijk waar geen villa's meer staan maar gewone rijtjeshuizen. Via een tunneltje komen we aan de overkant van de weg.



Een tunnel onder de Westelijke randweg.

Na een stukje wandelen komen we uit bij de Leidsevaart waar we een bruggetje oversteken. Natuurlijk moeten er op de brug foto's gemaakt worden van de bootjes en het water. In de verte zien we de toren van de Sint Bavo Kathedraal.



Uitzicht op de Leidsevaart.


Als we verder lopen komen we uit in het Eindhovenout, een mooi stukje groen langs het water. Aan de overkant van het water is het vogelbos, maar het bos is helaas niet meer

toegankelijk. De gemeenteraad van Haarlem heeft in 1974 besloten het Vogelbos tot natuurreserveaat uit te roepen. Er zijn richtlijnen opgesteld voor het beheer en het aantal bezoekers om de (broedende) vogels, de bijzondere planten en de dieren te beschermen.

We gaan even op een bankje zitten om naar de eenden te kijken en hopen op een ijsvogel, maar die laat zich vandaag niet zien.



Aan de overkant is het vogelbos.



De eendjes van iets dichterbij.

Er is een smal pad langs het water. Naast het pad ligt een zandheuveltje met boven op het heuveltje een insectenhotel. Kinderen rennen de heuvel op en weer naar beneden, waarna ze hun ouders weer achterna gaan..Ik sta te wachten totdat Adriaan klaar is met fotograferen. Als hij vraagt of ik even opzij wil gaan, stap ik naast het pad een paar stappen de zandhoop op. Vervolgens zakt mijn ene voet helemaal weg en verlies ik mijn evenwicht. Met heel veel moeite krijg ik mijn been weer uit het zuigende zand. Ik ga nóóit meer op een hoopje zand staan, alleen als het een duin is maak ik een uitzondering!

Met één schoen en een broekspijp vol zand vervolgen we onze weg.

We hadden nog wel langer door het groen willen wandelen om het Haarlemmerhout te ontdekken, maar de pijlen wijzen de andere kant op.

Huis Eindhoven

We wandelen langs een prieel dat ooit bij Huis Eindhoven uit 1793 behoorde. Het was een van de eerste bouwsels in Nederland dat van beton was gemaakt. Het had een koepelvormig dak met daarop een beeld van een sirene. In 1948 stortte het dak in en raakte het prieel in verval. In 2009 is het prieel gerestaureerd.



Prieel uit 1915

We komen uit bij een drukke weg waar we het Huis Eindhoven zien staan. Natuurlijk steken we even over om het huis van dichterbij te kunnen bekijken.

Het huis heet ook wel “Het huis met de beelden” vanwege de twee sfinxen naast de pilaren. In de winter gaat er een glazen kast om de beelden zodat ze niet bevriezen.



Huis Eindhoven.

We wandelen weer terug naar de route en komen langs een mooi gebouw van Batenburg notarissen.



Daar zou ik wel even binnen willen kijken.

Vervolgens wandelen we langs sportvelden via een leuke woonbuurt, weer terug naar het station.

Extra info



Even kijken of we vogels zien.

Afstand: 7,19 km

Link naar de route: [Rondje Aerdenhout \(paars\)](#)

De route is gemakkelijk te bereiken met het openbaar vervoer, want hij start vanaf station Heemstede-Aerdenhout.

Als je met de auto bent kun je betaald parkeren bij P+R Roemer Visscherplein. Wij parkeerden in de straat ernaast waar het op zondag gratis is. Tijdens de wandeling kom je tussen wandelkeuzepunt 3 en 13 door de straat: "VanKempenhof", waar je gratis kunt parkeren.

De route start bij wandelkeuzepunt 91. Volg daar de paarse pijlen naar: 82, 92, 03, 13, 17, 97 en weer terug naar 91. Wij hadden soms moeite met het vinden van de pijlen, maar ze staan er echt allemaal.

Meer wandelen in Noord-Holland:

www.wandelnetwerknordholland.nl