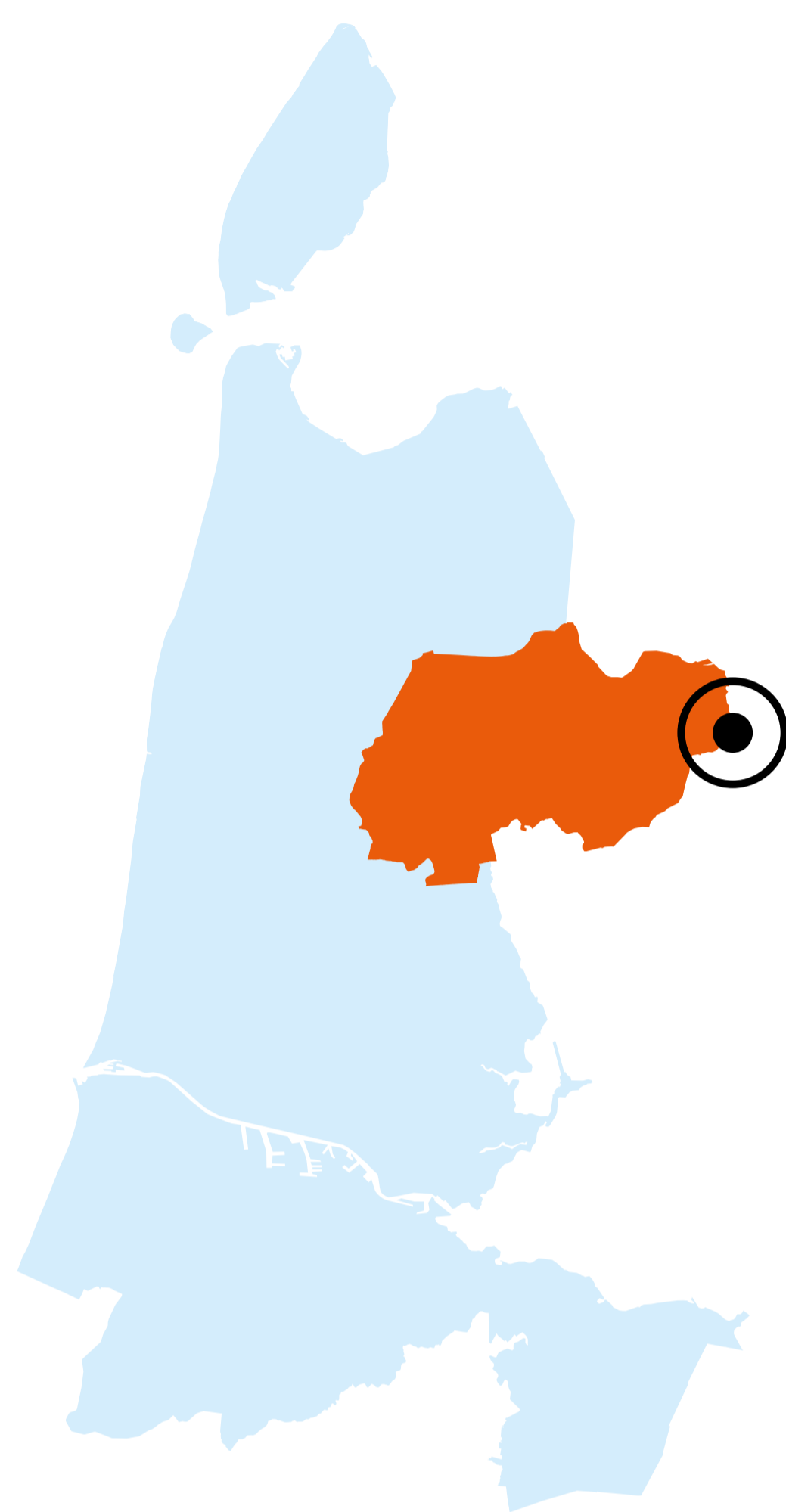




# Startpunt Station Enkhuizen

## Wandelnetwerk Westfriesland



ROUTES VANAF DIT STARTPUNT



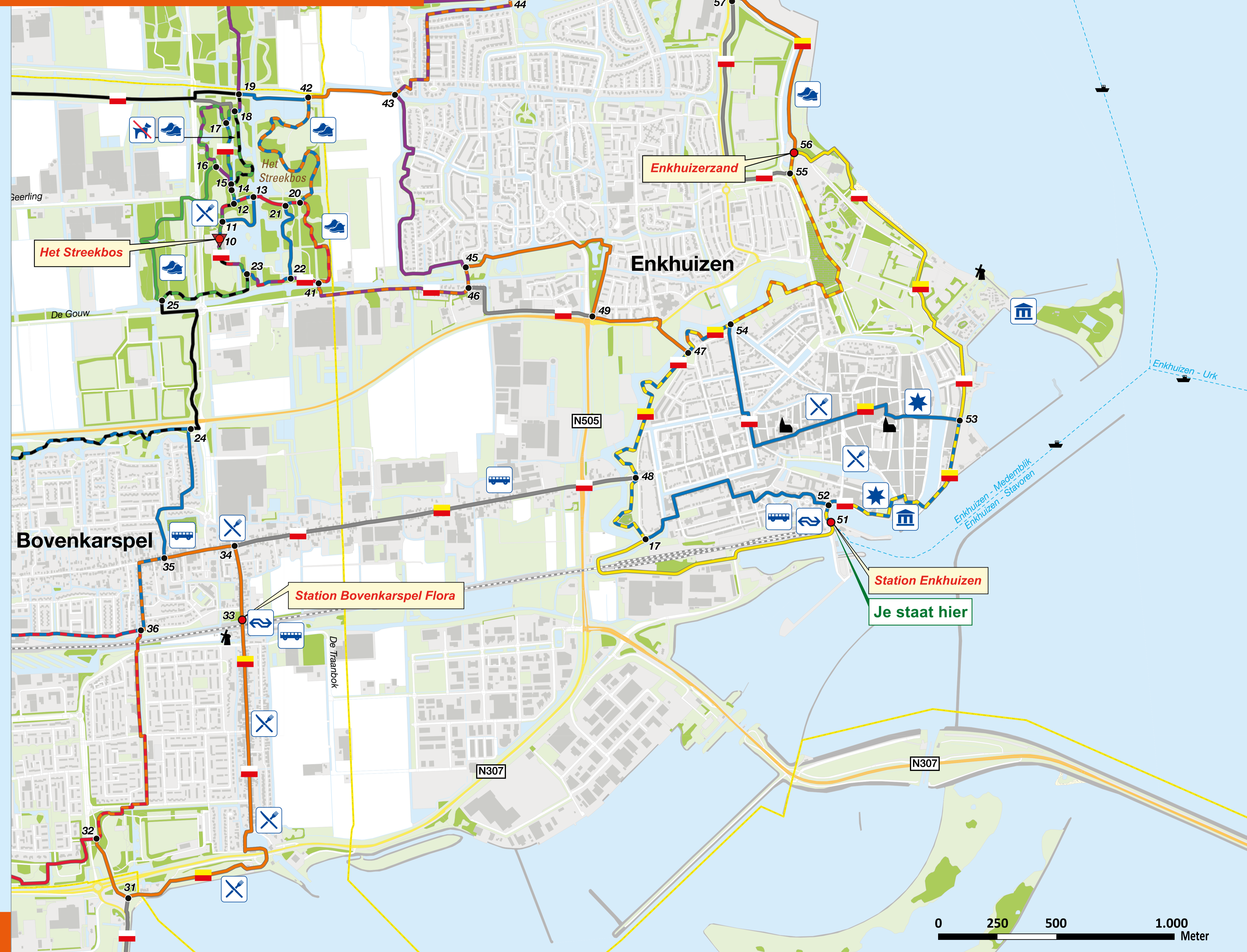
## WELKOM

Je staat bij het startpunt van enkele gemarkeerde rondwandelingen van het wandelnetwerk Westfriesland. Dit wandelnetwerk omvat in totaal ruim 600 kilometer aan routes.

Wandelen door Enkhuizen is wandelen door de 17e eeuw. Het stadje kwam tot grote bloei, vooral door de winstgevende haringvisserij. Overal in het stadscentrum staan nog gebouwen die herinneren aan die tijd. Het meest bekend is de Drommedaris, een vestingtoren uit 1540. Ook uit die tijd zijn het Spuihuisje aan de Zuiderspui, het voormalige Peperhuis dat nu het Zuiderzeemuseum huisvest, het stadhuis aan de Breedstraat, de stadsgevangenis aan Het Glop, het weeshuis aan de Westerstraat en de Koepoort aan de westelijke vestingwal. Aan de Buitenhaven liggen tientallen oude vissersboten en driemasters. Bezoek vooral het Zuiderzeemuseum, waar je van alles te weten kunt komen over deze verleden maar niet vergeten tijd.

- De **Drommedarisroute** (blauw) neemt je mee door het oude stadscentrum, langs de Oude Haven en de bekende Drommedaris. Fraai zijn de vele renaissancegevels en de gevel van het voormalige weeshuis aan de Westerstraat. De route voert ook over de stadswallen van de Boerenhoek en langs de monumentale Koepoort.
- Het **Rondje Zuiderzeemuseum** (geel) gaat ook langs de Drommedaris. Onderweg passeer je de pittoreske huisjes van het Zuiderzeemuseum, het IJsselmeer, de stadswallen en de Koepoort. Via een hangbrug onder het spoor slingert het rondje over de Omgelegde Burgwal naar het station.

*Tip: wandel eens verder 'aan de overkant'. De veerponten uit Enkhuizen naar Urk en Stavoren verbinden het wandelnetwerk in Westfriesland met de wandelnetwerken in Flevoland en Friesland.*



opmaak augustus 2024

[www.wandelnetwerknoordholland.nl](http://www.wandelnetwerknoordholland.nl)



## HOE WERKT HET?

Het netwerk koppelt korte en langere rondwandelingen aan elkaar. Alle routes zijn in twee richtingen bewegwijzerd met gekleurde pijlen en keuzepuntnummers.

- **Startpunten** bieden parkeergelegenheid, soms openbaar vervoer of horeca. Je kunt er meestal kiezen uit twee of meer rondwandelingen.
- **Gekleurde pijlen** geven de richting aan. Je vindt ze op lantaarn-/verkeerspalen of routepaaltjes.
- **Keuzepunten** zijn genummerd (01-99). Je kunt hier overstappen van de ene op de andere rondwandeling en zelf de route bepalen.

- **Verbindingsroutes** zijn in de bewegwijzering aangeduid met grijze pijlen.
- **Boerenlandpaden**, onverharde paden met overstapjes, zijn onderdeel van het wandelnetwerk. Stevige wandelschoenen zijn hier aanbevolen. Er kan vee lopen, houd hier rekening mee. Honden zijn verboden op boerenlandpaden.
- **Doorgaande routes** als Lange-Afstand-Wandelpaden (LAW), Streekpaden en het Noord-Hollandpad zijn in de bewegwijzering opgenomen. Honden zijn gewoonlijk **aangelijnd** toegestaan, tenzij vermeld staat dat honden verboden zijn.

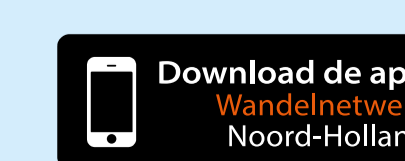
## LEGENDA

- Startpunt
- ▼ Toeristisch Overstappunt (TOP) met startpunt
- Keuzepunt + nummer
- Route in netwerk
- Verbindingsroute, doorgaande route
- Lange-Afstand-Wandelpad
- Streekpad

## COLOFON

Dit wandelnetwerk is een initiatief van Recreatieschap Westfriesland, dat tevens zorgdraagt voor de coördinatie van het beheer en het onderhoud van de bewegwijzering. De aanleg van dit wandelnetwerk is mede mogelijk gemaakt door Provincie Noord-Holland. Kijk voor alle startpunten, interessante themaroutes en een routeplanner op [www.wandelnetwerknoordholland.nl](http://www.wandelnetwerknoordholland.nl). Bovendien kun je een gratis routeapp downloaden in de Apple Store of Google Playstore.

- Bushalte
- Treinstation
- Horeca
- Rustpunt
- Museum
- Bezienswaardigheid
- Bezoekerscentrum
- Honden verboden
- Verboden toegang tijdens broedseizoenen (zie data)
- Hoge wandelschoenen geadviseerd (geldt ook voor boerenlandpaden)



Meldingen over routemarkering en/of ontbrekende bordjes: [www.meldpuntroutes.nl](http://www.meldpuntroutes.nl)

