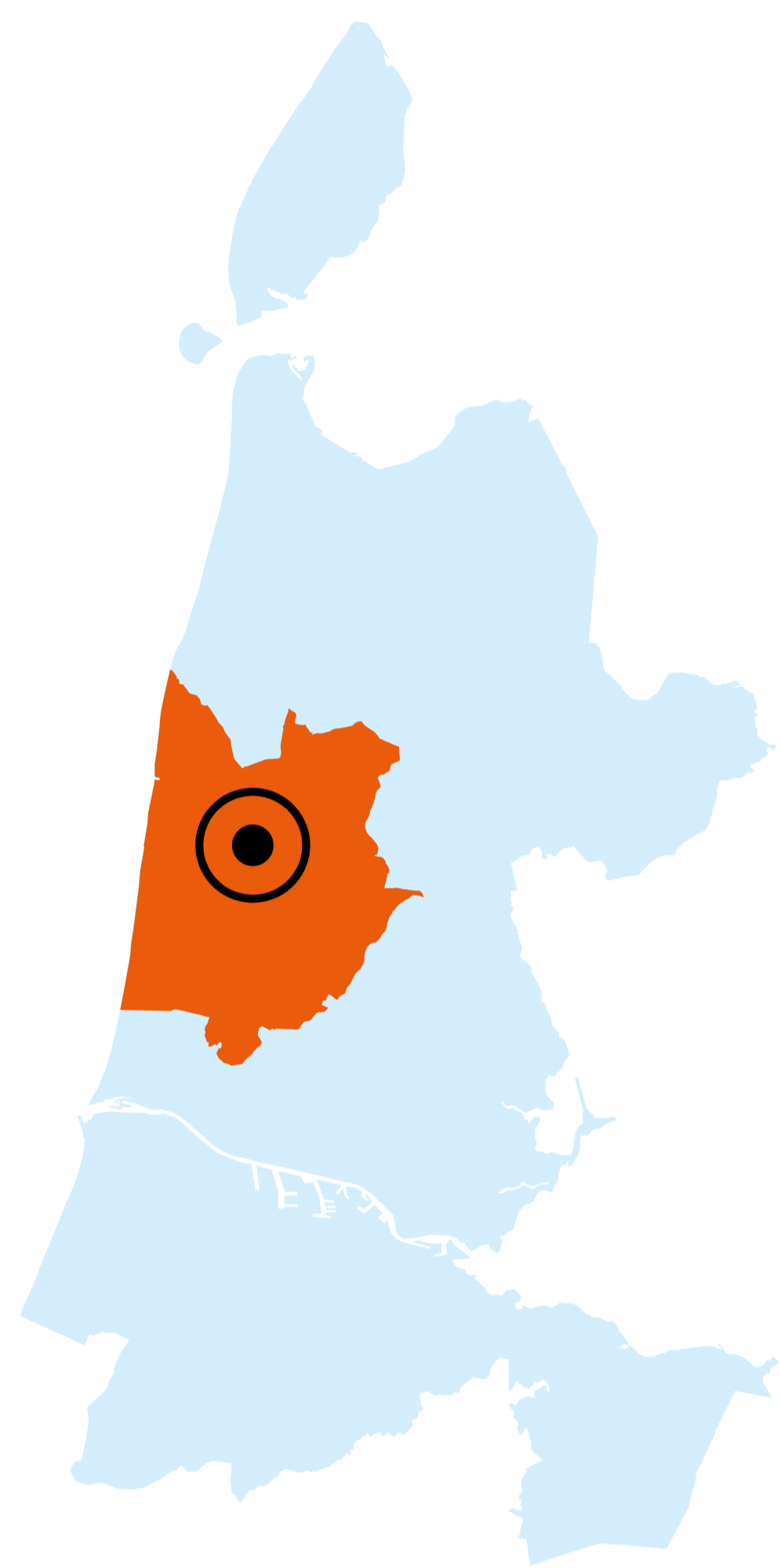




Startpunt Station Alkmaar

Wandelnetwerk Regio Alkmaar



ROUTES VANAF DIT STARTPUNT

- 5,8 km
- 10,7 km

For information in English about hiking routes starting from this location, scan:

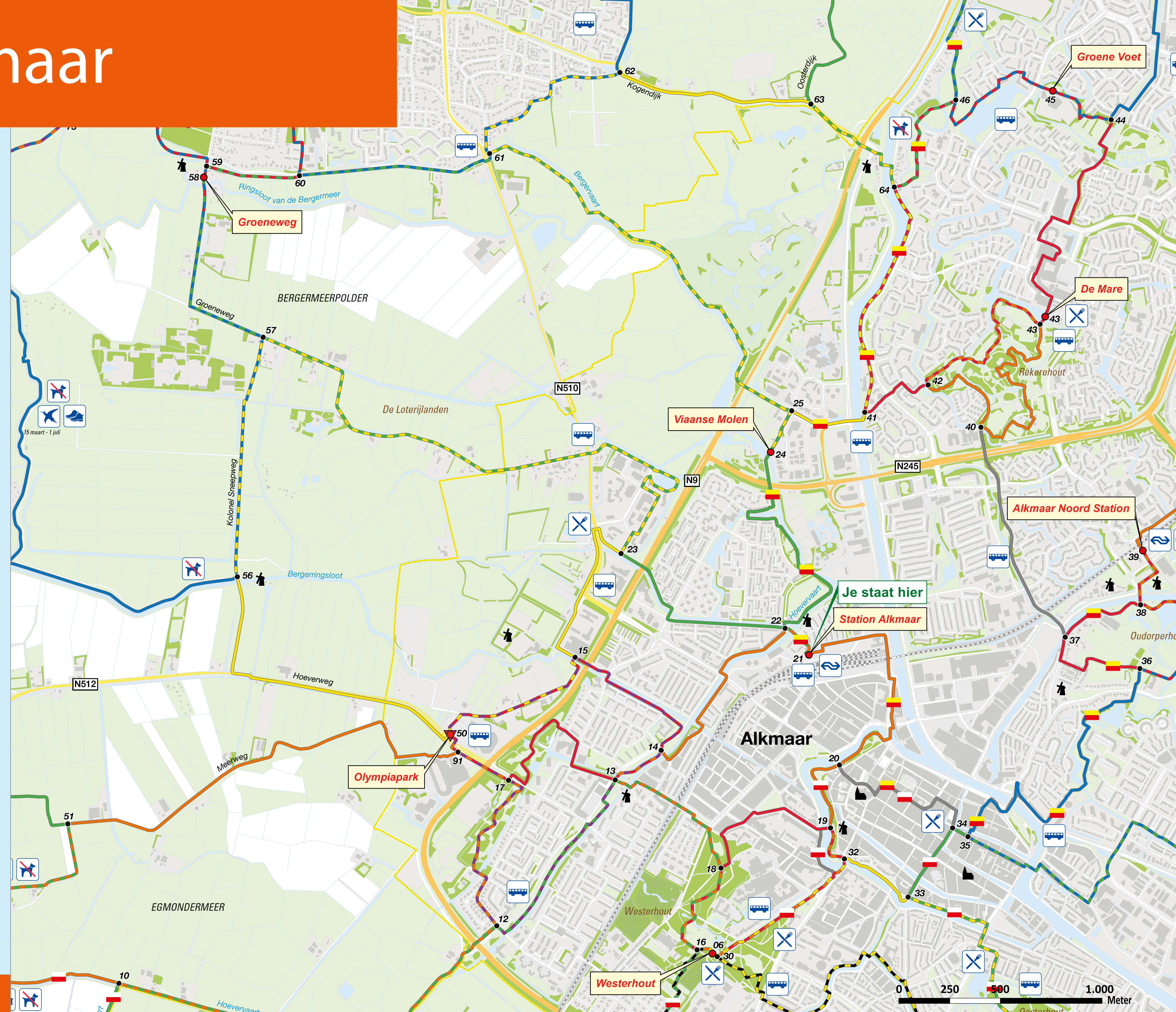
www.wandelnetwerknoordholland.nl

WELKOM

Je staat aan de start van enkele gemarkeerde rondwandelingen van het wandelnetwerk Regio Alkmaar. Dit netwerk omvat in totaal bijna 500 kilometer aan wandeltrajecten.

Een spoorlijn tussen Amsterdam en de zeehaven in Den Helder werd in de tweede helft van de 19e eeuw noodzakelijk. Alkmaar werd daarom in 1865 voorzien van een spoorlijn naar Den Helder en later naar Haarlem. Het stationsgebied lag toen nog buiten de stad tussen de landerijen. Reizigers konden vertoeven in het splinternieuwe stationsgebouw. Aan de achterzijde was een marquise aangebracht als perronoverkapping en op de verdieping woonde de stationschef.

- Het **Rondje Alkmaar** (oranje) loopt deels over het bolwerk dat in 1573 werd aangelegd. Het bolwerk heeft in de loop der jaren de functie van park gekregen en hier zijn een aantal prachtige, monumentale bomen te vinden. Zo staat op het Munnikenbolwerk de dikste Hollandse lep van ons land. Je loopt ook langs het monumentale Hofje van Paling en Van Foreest aan het Zevenhuizen. In 1860 werd de trapgevel gemoderniseerd, maar het familiewapen boven de ingang is behouden. Hofjes werden vaak gesticht door rijke particulieren om onderdak te bieden aan ouderen en om de naam van de stichter te laten voortbestaan.
- De **Bergermeerroute** (groen) brengt je van het station naar de Bergermeerpolder en langs de Loterijlanden. Deze hooi- en weilanden zijn door de lage ligging erg vochtig. Ze waren vroeger niet in trek bij de boeren en werden jaarlijks bij loting verdeeld. Het grasland is bloemrijk: er groeit dotterbloem en echte koekoeksbloem. Voor weidevogels is het een uitstekend broedgebied.



opmaak april 2024

HOE WERKT HET?

Het netwerk koppelt korte en langere rondwandelingen aan elkaar. Alle routes zijn in twee richtingen bewegwijzerd met gekleurde pijlen en keuzepuntnummers.

- **Startpunten** bieden parkeergelegenheid, soms openbaar vervoer of horeca. Je kunt er meestal kiezen uit twee of meer rondwandelingen.
- **Gekleurde pijlen** geven de richting aan. Je vindt ze op lantaarn-/verkeerspalen of routepaaltjes.
- **Keuzepunten** zijn genummerd (01-99). Je kunt hier overstappen van de ene op de andere rondwandeling en zelf de route bepalen.

- **Verbindingsroutes** zijn in de bewegwijzering aangeduid met grijze pijlen.
- **Boerenlandpaden**, onverharde paden met overstapjes, zijn onderdeel van het wandelnetwerk. Stevige wandelschoenen zijn hier aanbevolen. Er kan vee lopen, houd hier rekening mee. Honden zijn verboden op boerenlandpaden.
- **Doorgaande routes** als Lange-Afstand-Wandelpaden (LAW), Streekpaden en het Noord-Hollandpad zijn in de bewegwijzering opgenomen. Honden zijn gewoonlijk **aangelijnd** toegestaan, tenzij vermeld staat dat honden verboden zijn.

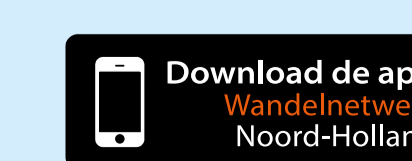
LEGENDA

- Startpunt
- Toeristisch Overstappunt (TOP) met startpunt
- Keuzepunt + nummer
- Route in netwerk
- Verbindingsroute, doorgaande route
- Lange-Afstand-Wandelpad
- Streekpad Westfrie Omringdijk

COLOFON

Dit wandelnetwerk is een initiatief van de gemeenten Alkmaar, Bergen, Castricum, Dijk en Waard, Heiloo en Uitgeest en in samenwerking met Natuurmonumenten. De aanleg is mede mogelijk gemaakt door de Provincie Noord-Holland. Het netwerk wordt beheerd door het Routebureau van Recreatie Noord-Holland. Kijk voor alle startpunten, interessante themaroutes en een routeplanner op www.wandelnetwerknoordholland.nl. De gratis routeapp is te downloaden via de App Store en Google Play.

- Bushalte
- Treinstation
- Horeca
- Rustpunt
- Museum
- Bezienswaardigheid
- Bezoekerscentrum
- Honden verboden
- Verboden toegang tijdens broedseizoenen (zie data)
- Hoge wandelschoenen geadviseerd (geldt ook voor boerenlandpaden)



Meldingen over routemarkering en/of ontbrekende bordjes: www.meldpuntroutes.nl

