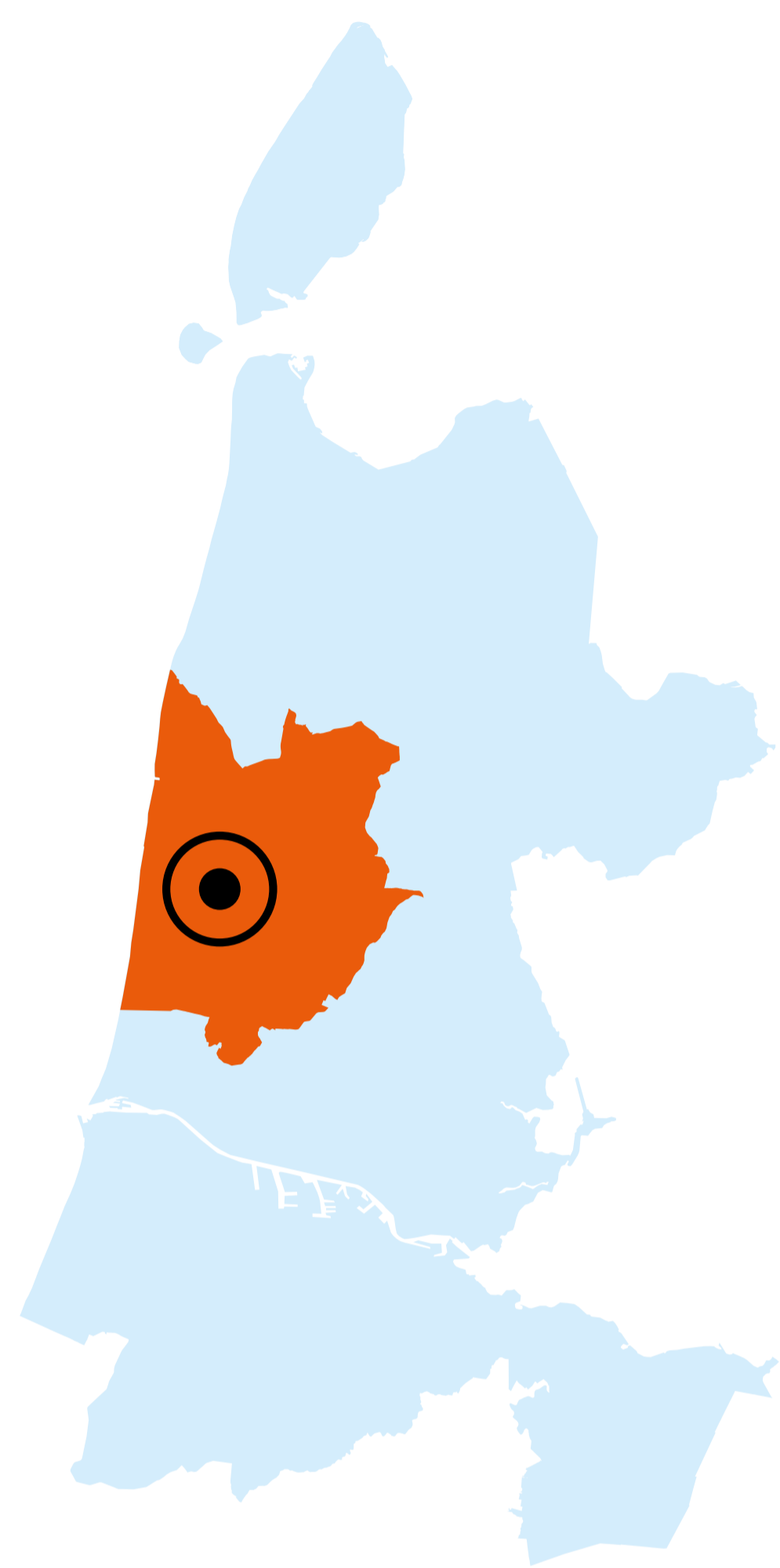




Startpunt Nijenburg

Wandelnetwerk Regio Alkmaar



ROUTES VANAF DIT STARTPUNT

- 2,8 km
- 4,1 km
- 10,2 km
- 12,8 km

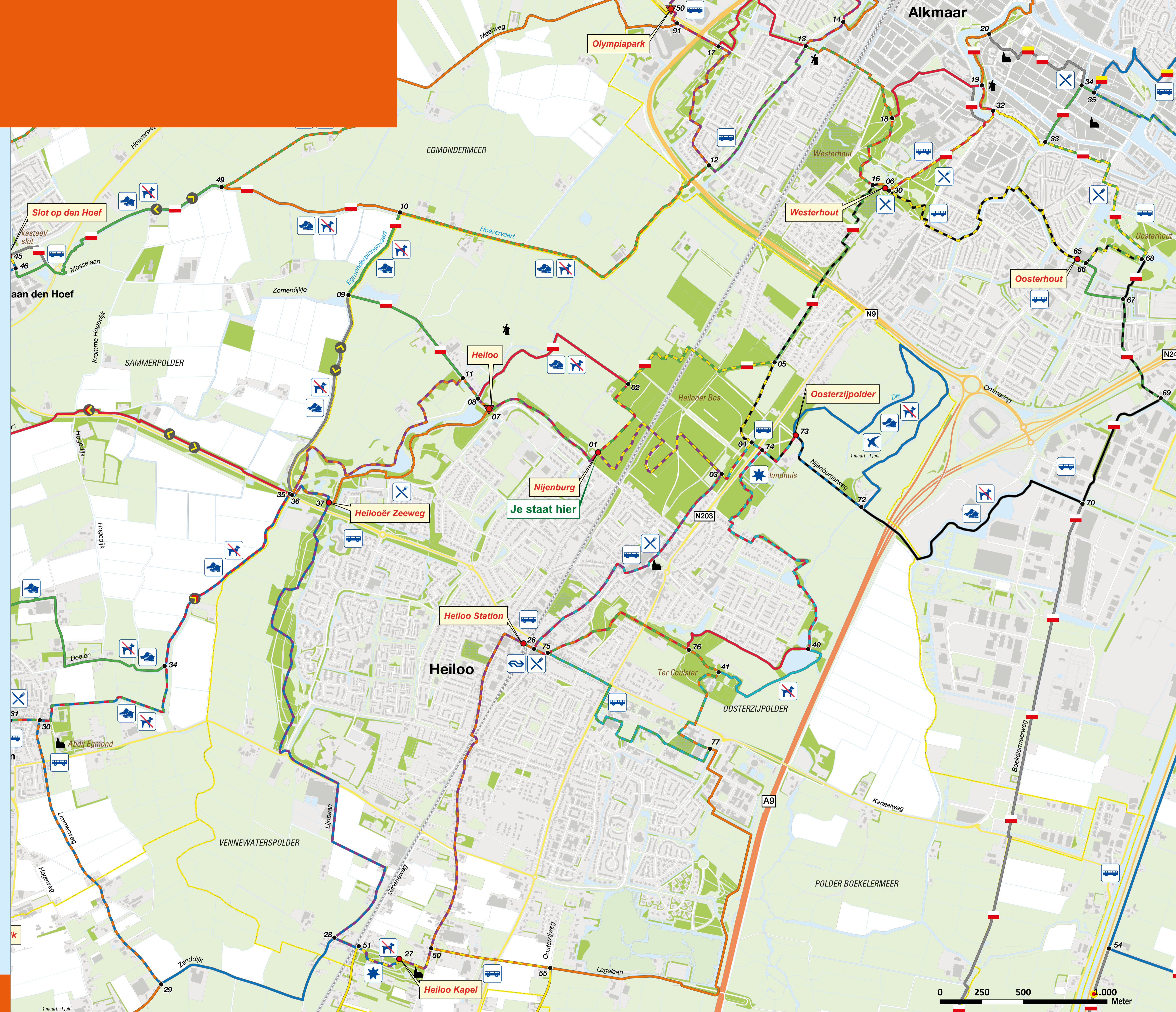
For information in English about hiking routes starting from this location, scan:

WELKOM

Je staat aan de start van enkele gemarkeerde rondwandelingen van het wandelnetwerk Regio Alkmaar. Dit netwerk omvat in totaal bijna 500 kilometer aan wandeltrajecten.

Landgoed Nijenburg ligt tussen Alkmaar en Heiloo op een oude strandwal, tijdens de middeleeuwen rijkelijk begroeid met bos. De strandvlakte voor de toenmalige kust is door de machtige Abdi van Egmond ontgonnen. Door storm zijn later het Berger- en Egmondermeer ontstaan. Beide meren zijn in de 17e eeuw drooggelegd en ingepolderd. Kort na 1700 werd de hofstede 'Nijenburg' gebouwd. De landgoedbossen en de omliggende weilanden zijn nu eigendom van Natuurmonumenten, die het geheel in zijn oude glorie wil behouden.

- De **Baafjesroute** (rood) gaat over een mooie graskade door de Baafjespolder. Honden zijn verboden.
- Het **Rondje Heilooërbos** (geel) is een route voor het hele gezin door het bos van het oude landgoed Nijenburg. Aan de rand van het bos heb je een weids uitzicht over de omliggende weilanden. Ook het indrukwekkende landhuis met historische spiegelvijver komt in beeld, met een mooie doorkijk over de zichts.
- De **Oude jaagpadroute** (groen) laat je de oude jaagpaden langs de Hoevervaart ontdekken. Honden zijn verboden.
- De **Heilooërroute** (paars) is een lange rondwandeling door het groen in en om Heiloo. In de wijk Zuiderloo liggen drie historische houtwallen die eeuwen geleden zijn opgeworpen om akkers en tuinen te beschermen tegen winderosie. Honden zijn verboden.



opmaak april 2024

HOE WERKT HET?

Het netwerk koppelt korte en langere rondwandelingen aan elkaar. Alle routes zijn in twee richtingen bewegwijzerd met gekleurde pijlen en keuzepuntnummers.

- **Startpunten** bieden parkeergelegenheid, soms openbaar vervoer of horeca. Je kunt er meestal kiezen uit twee of meer rondwandelingen.
- **Gekleurde pijlen** geven de richting aan. Je vindt ze op lantaarn-/verkeerspalen of routepaaltjes.
- **Keuzepunten** zijn genummerd (01-99). Je kunt hier overstappen van de ene op de andere rondwandeling en zelf de route bepalen.

- **Verbindingsroutes** zijn in de bewegwijzering aangeduid met grijze pijlen.
- **Boerenlandpaden**, onverharde paden met overstapjes, zijn onderdeel van het wandelnetwerk. Stevige wandelschoenen zijn hier aanbevolen. Er kan vee lopen, houd hier rekening mee. Honden zijn verboden op boerenlandpaden.
- **Doorgaande routes** als Lange-Afstand-Wandelpaden (LAW), Streekpaden en het Noord-Hollandpad zijn in de bewegwijzering opgenomen. Honden zijn gewoonlijk **aangelijnd** toegestaan, tenzij vermeld staat dat honden verboden zijn.

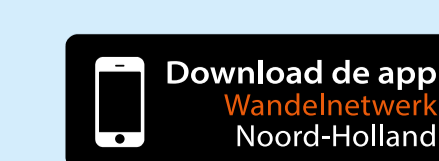
LEGENDA

- Startpunt
- Toeristisch Overstappunt (TOP) met startpunt
- Keuzepunt + nummer
- Route in netwerk
- Verbindingsroute, doorgaande route
- Lange-Afstand-Wandelpad
- Streekpad Westfriese Omringdijk

COLOFON

Dit wandelnetwerk is een initiatief van de gemeenten Alkmaar, Bergen, Castricum, Dijk en Waard, Heiloo en Uitgeest en in samenwerking met Natuurmonumenten. De aanleg is mede mogelijk gemaakt door de Provincie Noord-Holland. Het netwerk wordt beheerd door het Routebureau van Recreatie Noord-Holland. Kijk voor alle startpunten, interessante themaroutes en een routeplanner op www.wandelnetwerknoordholland.nl. De gratis routeapp is te downloaden via de App Store en Google Play.

- Bushalte
- Treinstation
- Horeca
- Rustpunt
- Museum
- Bezienswaardigheid
- Bezoekerscentrum
- Honden verboden
- Verboden toegang tijdens broedseizoenen (zie data)
- Hoge wandelschoenen geadviseerd (geldt ook voor boerenlandpaden)



Meldingen over routemarkering en/of ontbrekende bordjes: www.meldpuntroutes.nl

