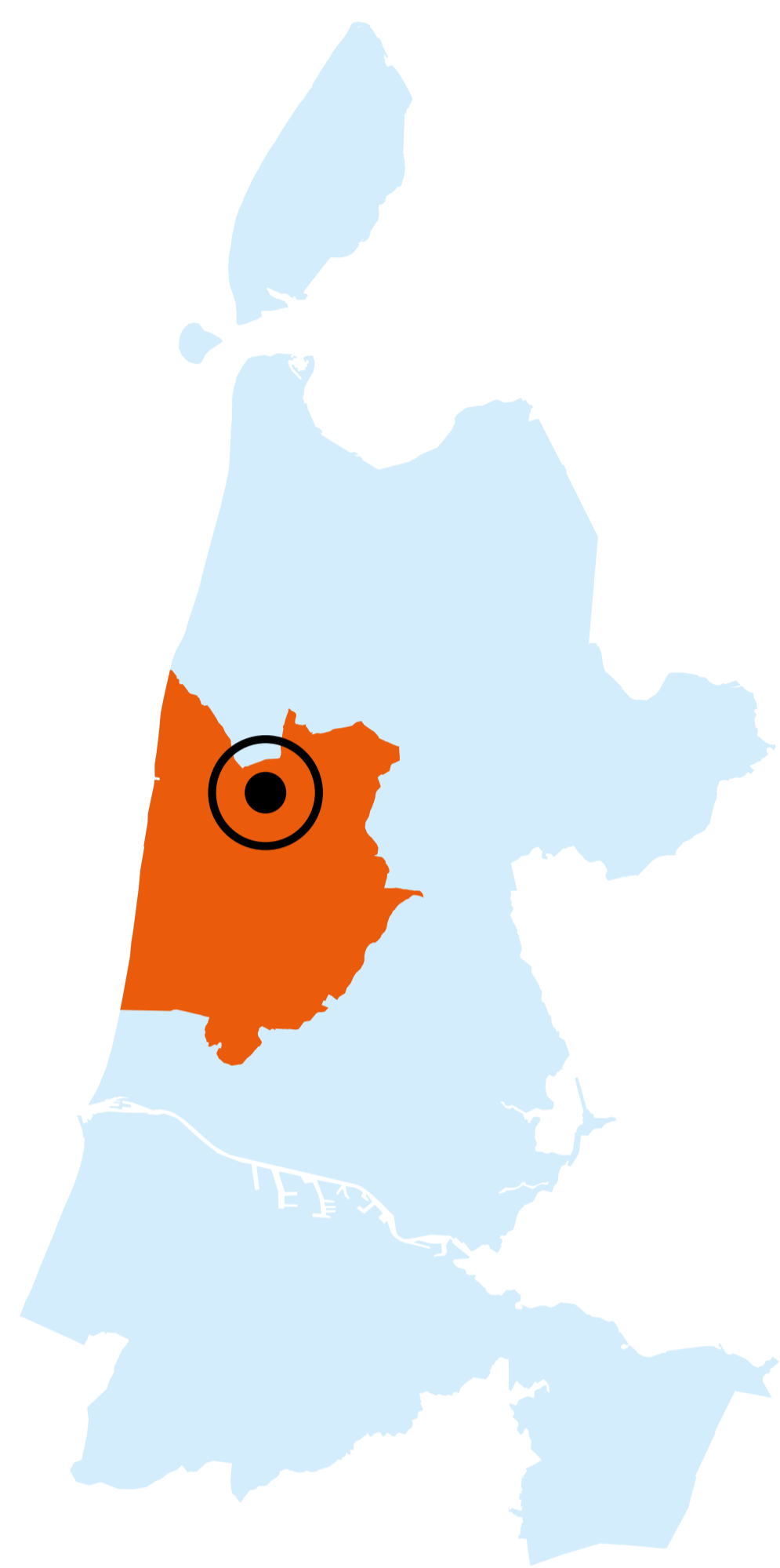




Startpunt Koedijk

Wandelnetwerk Regio Alkmaar



ROUTES VANAF DIT STARTPUNT

- 5,7 km
- 6,2 km
- 6,8 km
- 10,0 km

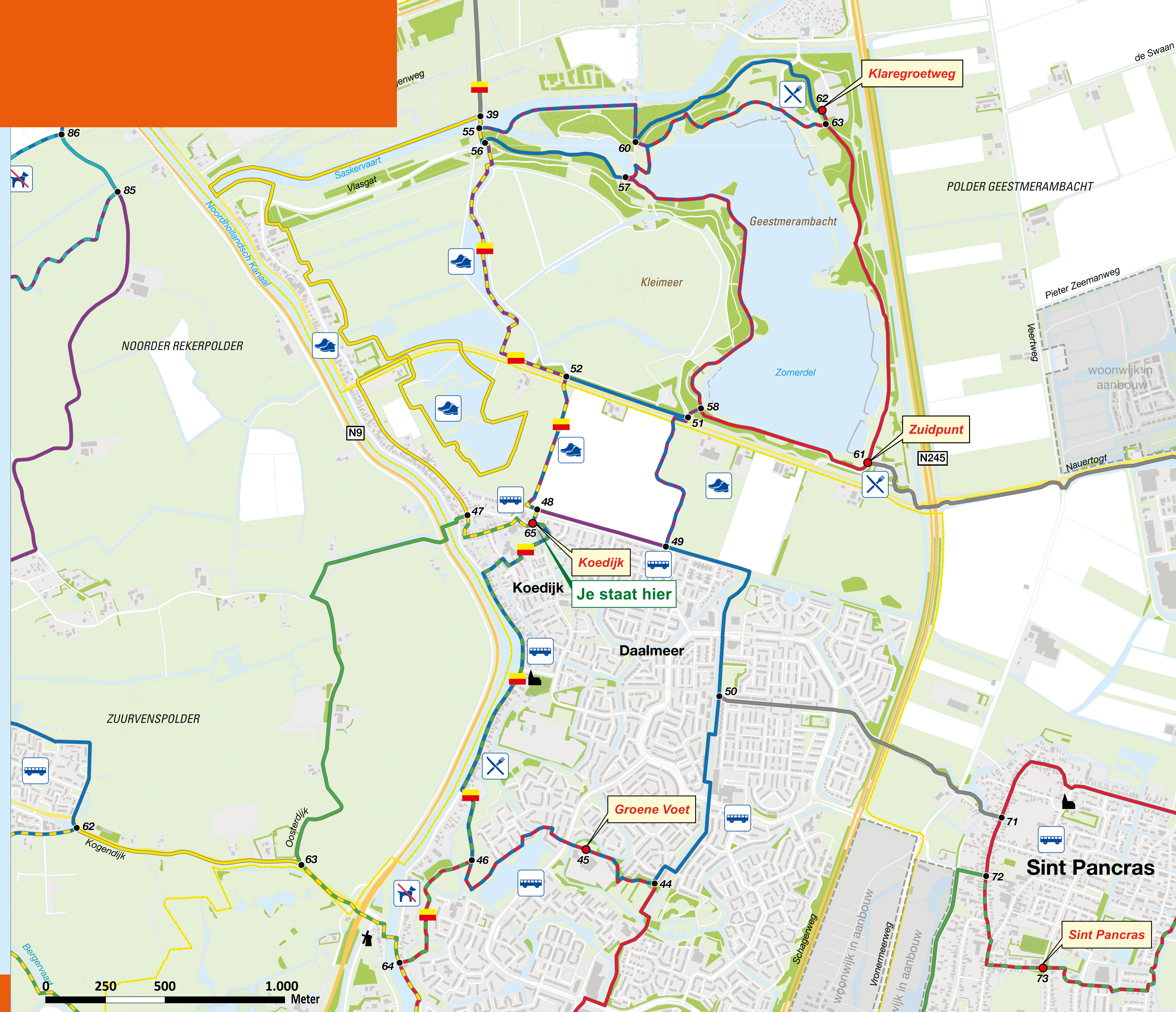
For information in English about hiking routes starting from this location, scan:

WELKOM

Je staat aan de start van enkele gemarkeerde rondwandelingen van het wandelnetwerk Regio Alkmaar. Dit netwerk omvat in totaal bijna 500 kilometer aan wandeltrajecten.

Koedijk is van oorsprong een lintdorp langs het Noordhollandsch Kanaal. Er starten hier vier wandelingen.

- De **Oosterdijkroute** (groen) loopt aan weerszijden van het Noordhollandsch Kanaal. Koning Willem I liet het in de 19e eeuw graven om handel en industrie te bevorderen. Halverwege steekt de route het kanaal over via de Koedijker Vlotbrug: een bijzondere houten brug uit 1821. Het kanaal was met 37 meter te breed voor een gewone ophaalbrug. Honden zijn verboden.
- De **Koedijkroute** (blauw) loopt eerst een stukje samen op met de Oosterdijkroute. Langs het Noordhollandsch Kanaal staat Molen De Gouden Engel. In de molenwinkel is meel te koop en in de Molenschuur ernaast kunt je iets drinken.
- De **Kleimeerroute** (paars) loopt langs de randen van Natuurreservaat Kleimeer; een beschermd gebied. Je loopt door een gebied van rietmoeras, bosschages en weilanden. Ook wandel je een stukje langs recreatieplas de Zomerdel.
- De **Saskervaartroute** (geel), die ook langs Natuurreservaat Kleimeer loopt, buigt naar het westen af. Je loopt door open grasland langs de Saskervaart en over een graskade langs de oude bebouwing van Koedijk.



www.wandelnetwerknoordholland.nl

HOE WERKT HET?

Het netwerk koppelt korte en langere rondwandelingen aan elkaar. Alle routes zijn in twee richtingen bewegwijzerd met gekleurde pijlen en keuzepuntnummers.

- **Startpunten** bieden parkeergelegenheid, soms openbaar vervoer of horeca. Je kunt er meestal kiezen uit twee of meer rondwandelingen.
- **Gekleurde pijlen** geven de richting aan. Je vindt ze op lantaarn-/verkeerspalen of routepaaltjes.
- **Keuzepunten** zijn genummerd (01-99). Je kunt hier overstappen van de ene op de andere rondwandeling en zelf de route bepalen.

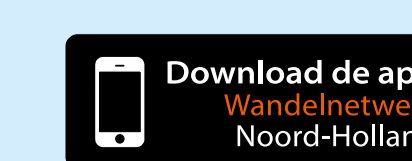
- **Verbindingsroutes** zijn in de bewegwijzering aangeduid met grijze pijlen.
- **Boerenlandpaden**, onverharde paden met overstapjes, zijn onderdeel van het wandelnetwerk. Stevige wandelschoenen zijn hier aanbevolen. Er kan vee lopen, houd hier rekening mee. Honden zijn verboden op boerenlandpaden.
- **Doorgaande routes** als Lange-Afstand-Wandelpaden (LAW), Streekpaden en het Noord-Hollandpad zijn in de bewegwijzering opgenomen. Honden zijn gewoonlijk **aangelijnd** toegestaan, tenzij vermeld staat dat honden verboden zijn.

LEGENDA

- Startpunt
- Toeristisch Overstappunt (TOP) met startpunt
- Keuzepunt + nummer
- Route in netwerk
- Verbindingsroute, doorgaande route
- Lange-Afstand-Wandelpad
- Streekpad Westfrieze Omringdijk
- Bushalte
- Treinstation
- Horeca
- Rustpunt
- Museum
- Bezienswaardigheid
- Bezoekerscentrum
- Honden verboden
- Verboden toegang tijdens broedseizoenen (zie data)
- Hoge wandelschoenen geadviseerd (geldt ook voor boerenlandpaden)

COLOFON

Dit wandelnetwerk is een initiatief van de gemeenten Alkmaar, Bergen, Castricum, Dijk en Waard, Heiloo en Uitgeest en in samenwerking met Landschap Noord-Holland, Staatsbosbeheer en Recreatie Geestmerambacht. De aanleg is mede mogelijk gemaakt door de Provincie Noord-Holland. Het netwerk wordt beheerd door het Routebureau van Recreatie Noord-Holland. Kijk voor alle startpunten, interessante themaroutes en een routeplanner op www.wandelnetwerknoordholland.nl. De gratis routeapp is te downloaden via de App Store en Google Play.



Meldingen over routemarkering en/of ontbrekende bordjes: www.meldpuntroutes.nl



opmaak april 2024