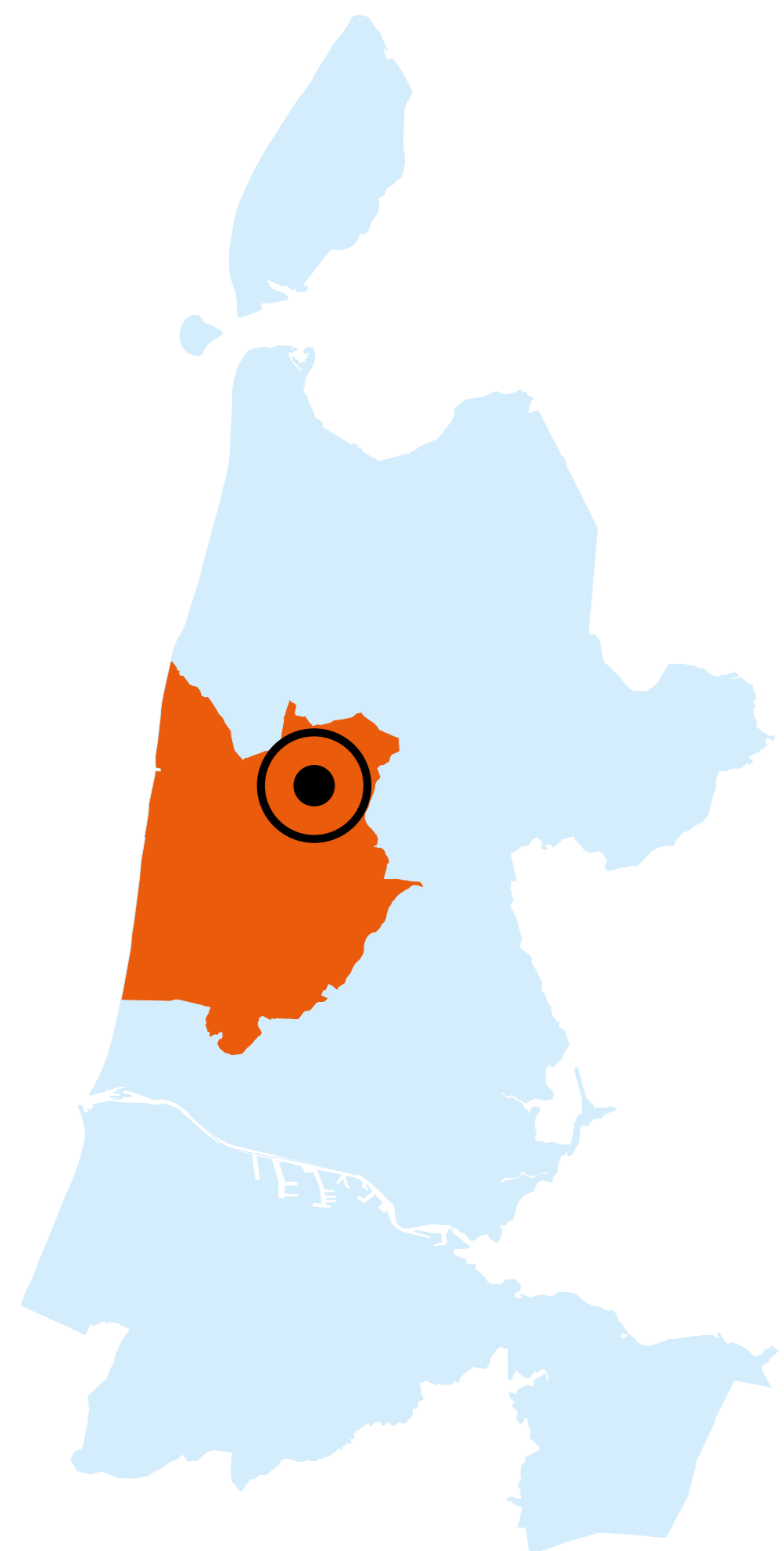




Startpunt Broek op Langedijk

Wandelnetwerk Regio Alkmaar



WELKOM

Je staat aan de start van enkele gemarkeerde rondwandelingen van het wandelnetwerk Regio Alkmaar. Dit netwerk omvat bijna 500 kilometer aan wandeltrajecten.

Broek op Langedijk is vooral bekend vanwege de Broeker Veiling, de eerste veiling ter wereld. Tussen 1887 en 1973 werden er groenten geveild. Vanaf dit punt vertrekken drie wandelroutes.

- De **Kanaalpadroute** (geel) bestaat uit een ommetje over verharde (fiets)paden langs het Kanaal Alkmaar (Omval)-Kolhorn. De route legt tevens verbinding met Startpunt Sint Pancras.
- De **Duizend Eilandenroute** (blauw) gaat door het Rijk der Duizend Eilanden. Ooit bestond dit gebied uit ruim 15.000 eilandjes, ontstaan door het uitbaggeren van veen voor de turfwinning. Toen de meeste sloten halverwege de vorige eeuw werden gedempt, verdwenen ook de eilanden. Alleen in het zuidelijke deel rond de Oosterdelplas zijn nog restanten van het oude tuinderslandschap terug te vinden. Je wandelt langs sloten, vaarten, villa's en over de graskade langs het Kanaal Alkmaar (Omval)-Kolhorn. Vanaf de Dorpsstraat is de Broeker Veiling (1887-1973) te zien. Nu is Museum BroekerVeiling er gehuisvest. Honden zijn verboden.
- Het **Eerstelingenpad** (rood) werd ontwikkeld door Toerisme Langedijk en Stichting Oneindig Noord-Holland. De route neemt je mee rond de Oosterdel, het laatste overgebleven deel van het Rijk der Duizend Eilanden. De routenaam komt van het aardappelras Eersteling dat in dit gebied werd verbouwd. Bij Museum BroekerVeiling is een routeboekje verkrijgbaar. Honden zijn verboden.

ROUTES VANAF DIT STARTPUNT

- ← 4,1 km
- ← 4,4 km
- ← 8,3 km

For hiking routes information in English, scan:

Für Wanderinfos auf Deutsch, scan:

www.wandelnetwerknoordholland.nl



HOE WERKT HET?

Het netwerk koppelt korte en langere rondwandelingen aan elkaar. Alle routes zijn in twee richtingen bewegwijzerd met gekleurde pijlen en keuzepuntnummers.

- **Startpunten** bieden parkeergelegenheid, soms openbaar vervoer of horeca. Je kunt er meestal kiezen uit twee of meer rondwandelingen.
- **Gekleurde pijlen** geven de richting aan. Je vindt ze op lantaarn-/verkeerspalen of routepaaltjes.
- **Keuzepunten** zijn genummerd (01-99). Je kunt hier overstappen van de ene op de andere rondwandeling en zelf je route bepalen.

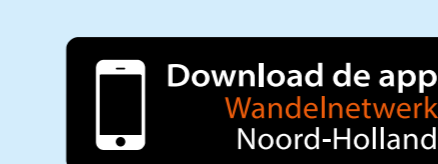
- **Verbindingsroutes** zijn in de bewegwijzering aangeduid met grijze pijlen.
- **Boerenlandpaden** zijn onverharde paden met overstapjes en zijn onderdeel van het wandelnetwerk. Stevige wandelschoenen zijn hier aanbevolen. Er kan vee lopen, houd hier rekening mee. Honden zijn verboden op boerenlandpaden.
- **Doorgaande routes** als Lange-Afstand-Wandelpaden (LAW), Streekpaden en het Noord-Hollandpad zijn in de bewegwijzering opgenomen.
- **Honden zijn aangeliind** toegestaan, tenzij anders vermeld (zie verbodssymbolen op de kaart).

LEGENDA


- Startpunt
- ▼ Toeristisch Overstappunt (TOP) met startpunt
- ▼ Toeristisch Overstappunt (TOP)
- Keuzepunt + nummer
- Route in netwerk
- Verbindings-/doorgaande route
- Lange-Afstand-Wandelpad
- Noord-Hollandpad
- Heerhugopad
- Bushalte
- Treinstation
- Horeca
- Rustpunt
- Museum
- Bezienswaardigheid
- Bezoekerscentrum
- Honden verboden
- Verboden toegang tijdens broedseizoen (zie data op kaart)
- Hoge wandelschoenen geadviseerd (geldt altijd voor boerenlandpaden)

COLOFON

Dit wandelnetwerk is een initiatief van de gemeenten Alkmaar, Bergen, Castricum, Dijk en Waard, Heiloo en Uitgeest en in samenwerking met Natuurmonumenten. De aanleg is mede mogelijk gemaakt door de Provincie Noord-Holland. Het netwerk wordt beheerd door het Routebureau van Recreatie Noord-Holland. Kijk voor alle startpunten, interessante themaroutes en een routeplanner op www.wandelnetwerknoordholland.nl. De gratis routeapp is te downloaden via de App Store en Google Play.



Meldingen over routemarkering en/of ontbrekende bordjes: www.meldpuntroutes.nl



opmaak april 2026

