

Startpunt Lambertschaag

Wandelnetwerk West-Friesland



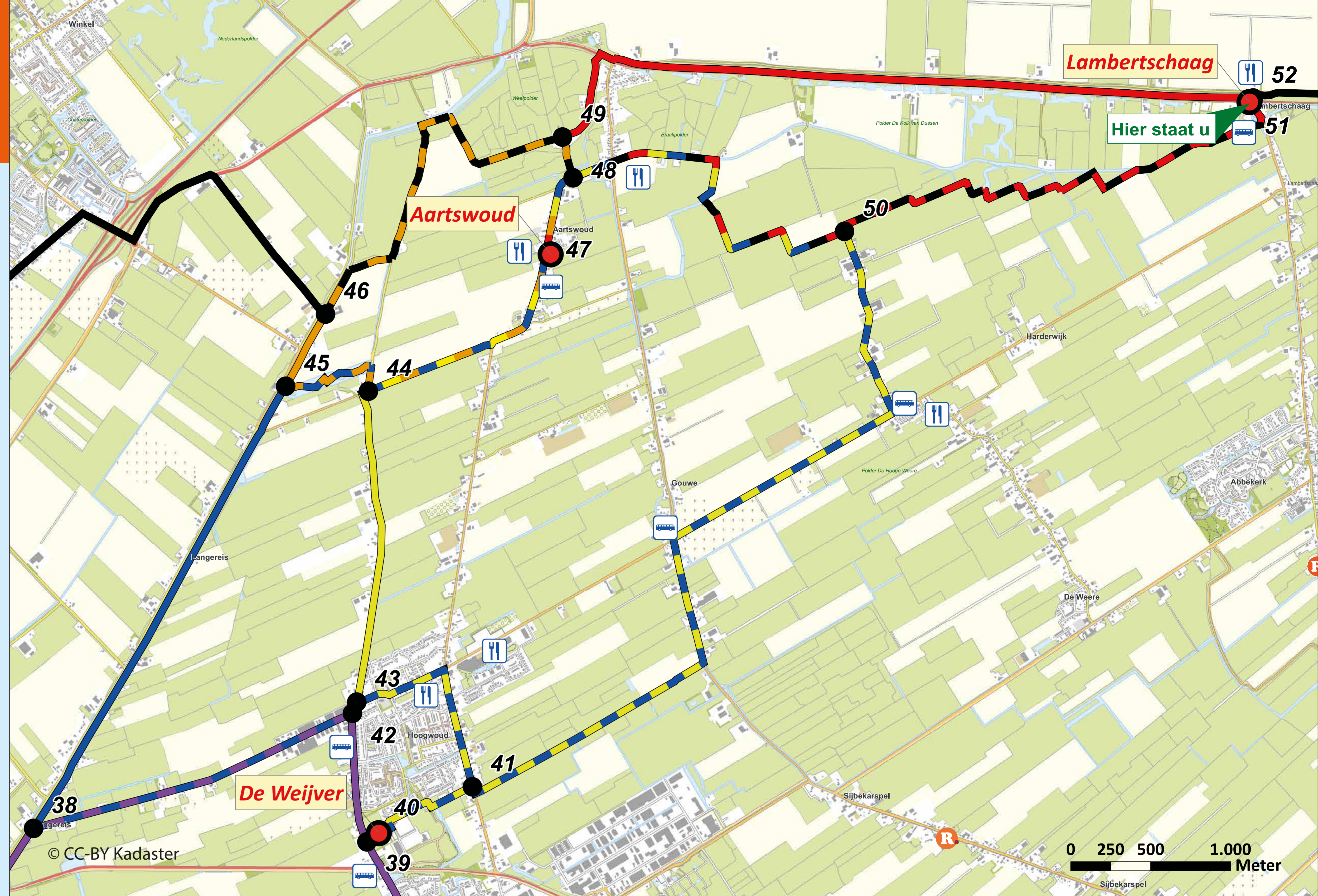
WELKOM

U staat bij het startpunt Lambertschaag. Vanaf dit startpunt begint een rondwandeling van 11 kilometer (rood).

Rood

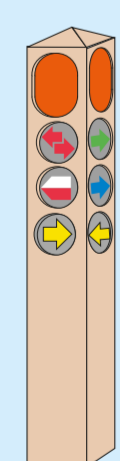
De **rode** route is 11 kilometer lang en loopt afwisselend over de Westfriese Omringdijk en door het West-Friese landschap. U loopt over het Pannepad en 't Blôte Bienepad, vanwaar u de rust en de schoonheid van het landschap ervaart. Naast landbouwpercelen komt u ook langs de waterbergingen Wadweren, Kolk van Dussen en Braakpolder-zuid. U kunt genieten van de verschillende weidevogels die hier verblijven. Het deel van de route over de Westfriese Omringdijk geeft u een uitzicht over het 'oude' West-Friesland aan de zuidzijde en het 'nieuwe' land van de Wieringermeer aan de noordzijde.

Op de Omringdijk loopt u door begraasd gebied. Het is niet toegestaan om hier met de hond te wandelen. De rode route is daarom niet geschikt voor een tochtje met de hond.



Startpunt

Dit wandelnetwerk koppelt vele kilometers rondwandelingen aan elkaar. De rondwandelingen zijn gevarieerd van lengte. Alle routes zijn in twee richtingen met gekleurde pijlen bewegwijzerd.



Keuzepunt

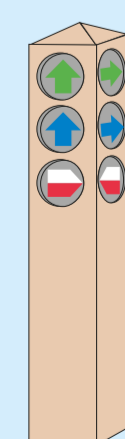
Startpunten bieden parkeergelegenheid en vaak openbaar vervoer en horeca. U kunt hier kiezen uit minimaal twee gekleurde rondwandelingen.

Keuzepunten zijn genummerd (01-99). U kunt hier overstappen van de ene op de andere route.

Routeaaltjes langs de route geven met gekleurde pijlen de te volgen richting aan.


Lange-Afstand-Wandelpaden (LAW's & Streekpaden: wit-rood, geel-rood) zijn in de bewegwijzering opgenomen. De routes zijn op de kaart zwart aangegeven.

Verbindingsroutes worden in de bewegwijzering met grijze pijlen aangeduid.



Routemarkering

Dit wandelnetwerk is een initiatief van het Recreatieschap West-Friesland en is uitgevoerd in samenwerking met Staatsbosbeheer, Landschap Noord-Holland, het Hoogheemraadschap Hollands Noorderkwartier en de provincie Noord-Holland. De inventarisaties zijn uitgevoerd door Routewerk en Grontmij. Het project is mede mogelijk gemaakt door financiële bijdragen van de provincie Noord-Holland en de gemeenten in West-Friesland en Noord-Kennemerland.



www.wandelnetwerknoordholland.nl
www.recreatieschapwestfriesland.nl

LEGENDA KAART

- Startpunt
- Keuzepunt + nummer
- Route in netwerk
- LAW route (zwarte route)
- Informatiepunt
- Bushalte
- NS- station
- Horeca
- Honden aan de lijn
- Honden verboden
- Broedvogelgebied
- Laarzen geadviseerd

Routes vanaf dit startpunt:

